

TOP Centre ville de Bordeaux ( France )

↔ 21,2 km

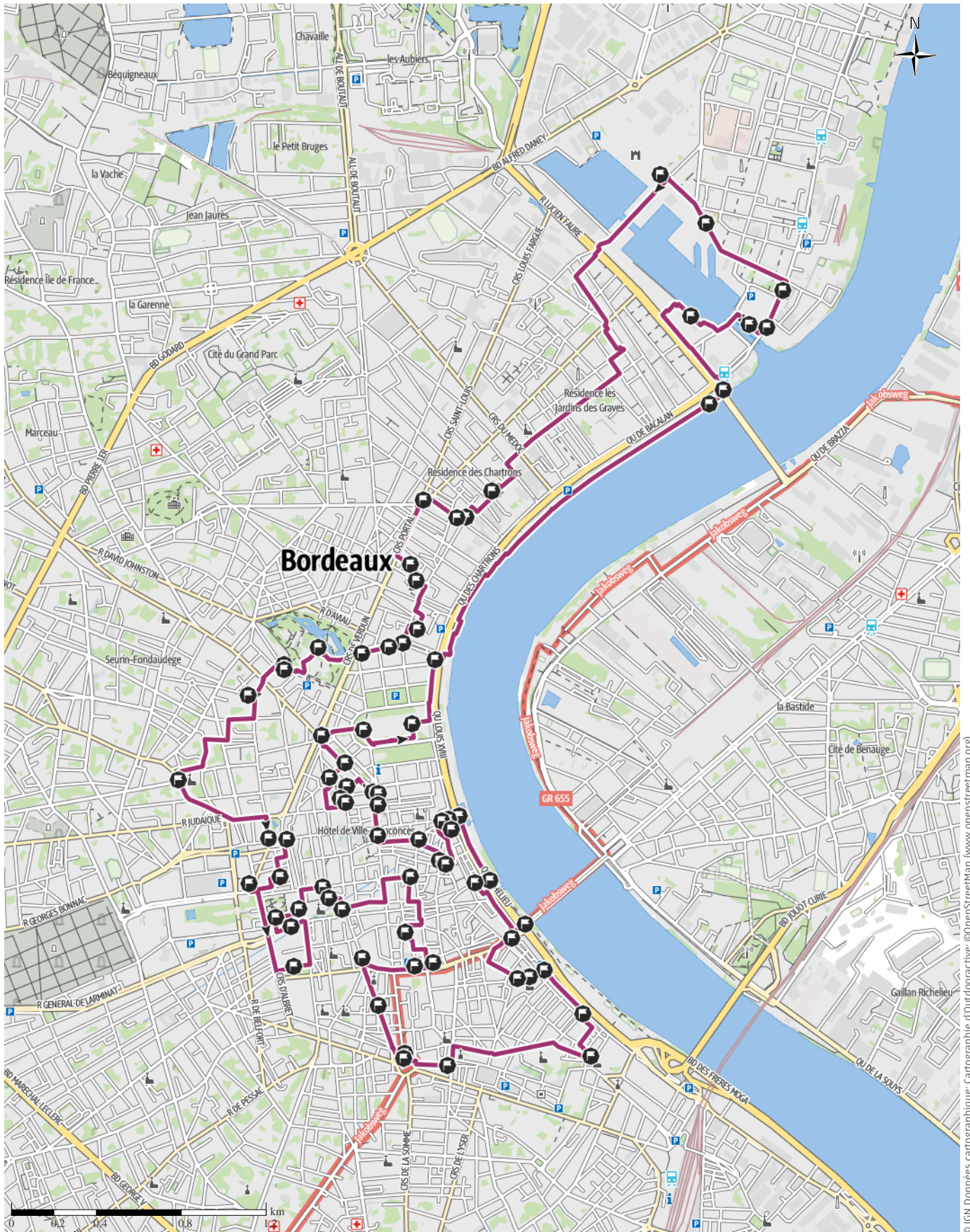
🕒 5:10 h.

▲ 10 m

▼ 10 m

Difficulté

Moyen

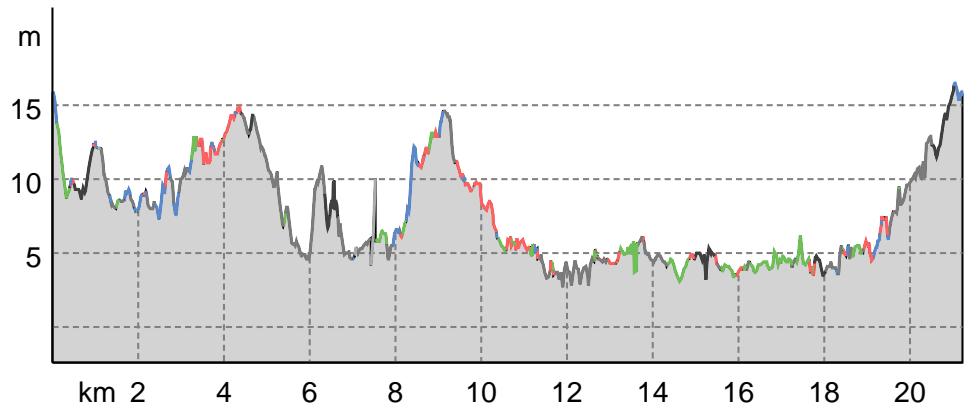


## TOP Centre ville de Bordeaux ( France )

## Type de chemin

Asphalte	7,8 km
Chemin de terre battue	2,5 km
Chemin	4,5 km
Sentier	4 km
Asphalte	2,2 km
Inconnu	0,3 km

## Profil altimétrique



## Activité

## Balade urbaine

Distance ↔ 21,2 km

Durée ⌚ 5:10 h.

Dénivelé positif ▲ 10 m

Dénivelé négatif ▼ 10 m

Difficulté Moyen

Niveau physique ●●●●●●

Technicité ●●●●●●

Altitude



## Meilleure période pour cette activité

JANV. | FÉVR. | MARS  
 AVR. | MAI | JUIN  
 JUIL. | AOÛT | SEPT.  
 OCT. | NOV. | DÉC.

## Évaluations

## Auteurs

Expérience ●●●●●

Paysage ●●●●●

## Communauté

## Autres données de l'activité

## Propriétés

Accès en transports publics

Aller simple

Point(s) de vue

Conseils pratiques

Aller-retour

## Flore

## Distinctions

Itinéraire en boucle

Point(s) de restauration

À faire en famille

Chien autorisé

Itinéraire à étapes

Géologie

Accessible aux poussettes

Patrimoine culturel / historique



## VOYAGES EVASIONS

Mise à jour: 29.07.2022

## Visite guidée et numérotée du centre ville de Bordeaux ( France )

Parcours intégral du circuit pour visiter entièrement le centre ville de Bordeaux : Distance 21,200 km - durée 5h10mn

Vous pouvez visiter pleinement le centre ville de Bordeaux et parcourir tranquillement notre circuit dans son intégralité et de plus numéroté sur 1 jour, 2 jours ou voire 3 jours suivant votre cadence souhaitée. Nous vous conseillons de parcourir à pied selon votre rythme pour les courtes distances ... Et concernant les longues distances, vous pouvez choisir de vous y rendre plus commodément en voiture, en moto ou en transports en commun.

## Note de l'auteur

Voyages et Evasions

**TOP** Centre ville de Bordeaux ( France )

Information Copyright - Tous droits réservés.

**Matériel d'information****Conseils et recommandations supplémentaires**

Vous pouvez consulter notre site web sur la ville de Bordeaux pour obtenir plus d'informations.

<https://www.voyagesetevasions.com/itineraire-pour-visiter-le-centre-ville-de-bordeaux-en-france.htm>

**Itinéraire****Point de départ de l'activité**

Porte Dijeaux, 90 Rue de la Porte Dijeaux, 33000 Bordeaux, France

**Coordonnées :**

DD: 44.840643, -0.579856

DMS: 44°50'26.3"N 0°34'47.5"W

UTM: 30T 691272 4968097

w3w: ///aviateur.ride.isolons

**Point d'arrivée de l'activité**

Place Gambetta, 33000 Bordeaux, France

**Itinéraire**

Itinéraire guidé et parcours numéroté pour visiter le centre ville de Bordeaux ( France )

NB : Lieux incontournables du centre ville de Bordeaux : ils sont distingués par un astérisque ( \* ).

**1. Porte Dijeaux \***

Adresse : 90 Rue de la Porte Dijeaux, 33000 Bordeaux, France

Heures d'ouverture : 24h/24

Distance du Trajet 1 au Trajet 2 : 236 m – Distance Totale Parcourue : 236 m

**2. Musée des Arts Décoratifs et du Design**

Adresse : 39 Rue Bouffard, 33000 Bordeaux, France

Heures d'ouverture : dimanche au lundi de 11h00 à 18h00

Distance du Trajet 2 au Trajet 3 : 224 m – Distance Totale Parcourue : 460 m

**3. Galerie des Beaux-Arts**

Adresse : Place du Colonel Raynal, 33000 Bordeaux, France

Heures d'ouverture : lundi - mercredi au samedi de 11h00 à 18h00

Distance du Trajet 3 au Trajet 4 : 540 m – Distance Totale Parcourue : 1 km

**4. Cour d'appel de Bordeaux**

Adresse : Place de la République, 33000 Bordeaux, France

Heures d'ouverture : lundi au vendredi de 8h30 à 12h00 et de 13h00 à 17h00

Distance du Trajet 4 au Trajet 5 : 400 m – Distance Totale Parcourue : 1,400 km

**5. Fort du Hâ**

Adresse : 10 Rue des Frères Bonie, 33000 Bordeaux, France

Distance du Trajet 5 au Trajet 6 : 200 m – Distance Totale Parcourue : 1,600 km

**6. Musée des Beaux-Arts**

Adresse : 20 Cours d'Albret, 33000 Bordeaux, France

Heures d'ouverture : mercredi au lundi de 11h00 à 18h00

Distance du Trajet 6 au Trajet 7 : 100 m – Distance Totale Parcourue : 1,700 km

**7. Palais Rohan \***

Adresse : Place Pey Berland, 33000 Bordeaux, France

Heures d'ouverture : lundi au vendredi de 8h30 à 17h00

Distance du Trajet 7 au Trajet 8 : 200 m – Distance Totale Parcourue : 1,900 km

**8. Centre Jean Moulin**

Adresse : 48 Rue Vital Carles, 33000 Bordeaux, France

Distance du Trajet 8 au Trajet 9 : 100 m – Distance Totale Parcourue : 2 km

**9. Cathédrale Saint-André \***

Adresse : Place Pey Berland, 33000 Bordeaux, France

**TOP** Centre ville de Bordeaux ( France )

Heures d'ouverture : lundi de 15h00 à 19h30 – mardi au dimanche de 10h00 à 13h00 et de 15h00 à 19h30

Distance du Trajet 9 au Trajet 10 : 100 m – Distance Totale Parcourue : 2,100 km

## 10. Tour Pey Berland

Adresse : Place Pey Berland, 33000 Bordeaux, France

Heures d'ouverture : lundi au dimanche de 10h00 à 12h30 et de 14h00 à 17h30

Distance du Trajet 10 au Trajet 11 : 500 m – Distance Totale Parcourue : 2,600 km

## 11. Place Camille Jullian

Adresse : Place Camille Jullian, 33000 Bordeaux, France

Distance du Trajet 11 au Trajet 12 : 400 m – Distance Totale Parcourue : 3 km

## 12. Église Saint-Paul

Adresse : 20 Rue des Ayres, 33000 Bordeaux, France

Distance du Trajet 12 au Trajet 13 : 100 m – Distance Totale Parcourue : 3,100 km

## 13. Église Saint-Éloi

Adresse : Rue Saint-James, 33000 Bordeaux, France

Distance du Trajet 13 au Trajet 14 : 300 m – Distance Totale Parcourue : 3,400 km

## 14. Grosse Cloche \*

Adresse : 45 Rue Saint-James, 33000 Bordeaux, France

Heures d'ouverture : lundi au dimanche de 13h00 à 19h00

Distance du Trajet 14 au Trajet 15 : 300 m – Distance Totale Parcourue : 3,700 km

## 15. Musée d'Aquitaine

Adresse : 20 Cours Pasteur, 33000 Bordeaux, France

Heures d'ouverture : mardi à dimanche de 11h00 à 18h00

Distance du Trajet 15 au Trajet 16 : 300 m – Distance Totale Parcourue : 4 km

## 16. Grande Synagogue de Bordeaux

Adresse : 6 Rue du Grand Rabin Joseph Cohen, 33000 Bordeaux, France

Heures d'ouverture : lundi au jeudi de 8h30 à 13h00 et de 14h00 à 17h00 – vendredi de 8h30 à 13h00

Distance du Trajet 16 au Trajet 17 : 300 m – Distance Totale Parcourue : 4,300 km

## 17. Place de la Victoire

Adresse : Place de la victoire, 33000 Bordeaux, France

Distance du Trajet 17 au Trajet 18 : 10 m – Distance Totale Parcourue : 4,310 km

## 18. Porte d'Aquitaine \*

Adresse : Place de la Victoire, 33000 Bordeaux, France

Distance du Trajet 18 au Trajet 19 : 290 m – Distance Totale Parcourue : 4,600 km

## 19. Musée d'ethnographie

Adresse : 3 Place de la Victoire, 33000 Bordeaux, France

Heures d'ouverture : lundi à jeudi de 14h00 à 18h00 et vendredi de 10h00 à 12h00

Distance du Trajet 19 au Trajet 20 : 800 m – Distance Totale Parcourue : 5,400 km

## 20. Église Sainte-Croix

Adresse : Place Pierre Renaudel, 33800 Bordeaux, France

Distance du Trajet 20 au Trajet 21 : 300 m – Distance Totale Parcourue : 5,700 km

## 21. Porte de la Monnaie

Adresse : 1 Rue Porte de la Monnaie, 33800 Bordeaux, France

Heures d'ouverture : lundi au samedi de 8h00 à 00h00

Distance du Trajet 21 au Trajet 22 : 300 m – Distance Totale Parcourue : 6 km

## 22. Fontaine de la Grave

Adresse : 33800 Bordeaux, France

**TOP** Centre ville de Bordeaux ( France )

Distance du Trajet 22 au Trajet 23 : 100 m – Distance Totale Parcourue : 6,100 km

## 23. Basilique Saint-Michel \*

Adresse : Place Meynard, 33000 Bordeaux, France

Heures d'ouverture : lundi au samedi de 10h00 à 12h30 et 14h00 à 17h00

Distance du Trajet 23 au Trajet 24 : 10 m – Distance Totale Parcourue : 6,110 km

## 24. Flèche Basilique Saint-Michel

Adresse : 16 Place Meynard, 33000 Bordeaux, France

Heures d'ouverture : lundi au dimanche de 10h00 à 13h00 et 14h00 à 18h00

Distance du Trajet 24 au Trajet 25 : 390 m – Distance Totale Parcourue : 6,500 km

## 25. Porte de Bourgogne \*

Adresse : Place de Bir Hakeim, 33000 Bordeaux, France

Distance du Trajet 25 au Trajet 26 : 100 m – Distance Totale Parcourue : 6,600 km

## 26. Pont de Pierre \*

Adresse : 49 Quai Richelieu, 33000 Bordeaux, France

Distance du Trajet 26 au Trajet 27 : 400 m – Distance Totale Parcourue : 7 km

## 27. Porte Cailhau \*

Adresse : Place du Palais, 33000 Bordeaux, France

Heures d'ouverture : lundi à dimanche de 10h00 à 13h00 et de 14h00 à 18h00

Distance du Trajet 27 au Trajet 28 : 100 m – Distance Totale Parcourue : 7,100 km

## 28. Maison écocitoyenne

Adresse : Quai Richelieu, 33000 Bordeaux, France

Heures d'ouverture : mardi au dimanche de 11h00 à 18h00

Distance du Trajet 28 au Trajet 29 : 400 m – Distance Totale Parcourue : 7,500 km

## 29. Miroir d'Eau

Adresse : Place de la Bourse, 33000 Bordeaux, France

Heures d'ouverture : lundi au dimanche de 10h00 à 22h00

Distance du Trajet 29 au Trajet 30 : 100 m – Distance Totale Parcourue : 7,600 km

## 30. Fontaine des Trois Grâces \*

Adresse : Place de la Bourse, 33000 Bordeaux, France

Distance du Trajet 30 au Trajet 31 : 10 m – Distance Totale Parcourue : 7,610 km

## 31. Musée national des Douanes

Adresse : 1 Place de la Bourse, 33000 Bordeaux, France

Heures d'ouverture : mardi au dimanche de 10h00 à 18h00

Distance du Trajet 31 au Trajet 32 : 90 m – Distance Totale Parcourue : 7,700 km

## 32. Place de la Bourse \*

Adresse : Place de la Bourse, 33000 Bordeaux, France

Distance du Trajet 32 au Trajet 33 : 300 m – Distance Totale Parcourue : 8 km

## 33. Église Saint-Pierre

Adresse : Place Saint-Pierre, 33000 Bordeaux, France

Distance du Trajet 33 au Trajet 34 : 10 m – Distance Totale Parcourue : 8,110 km

## 34. Place Saint-Pierre

Adresse : Place Saint-Pierre, 33000 Bordeaux, France

Distance du Trajet 34 au Trajet 35 : 90 m – Distance Totale Parcourue : 8,200 km

## 35. Place du Parlement

Adresse : Place du Parlement, 33000 Bordeaux, France

Distance du Trajet 35 au Trajet 36 : 300 m – Distance Totale Parcourue : 8,500 km

## 36. Rue Sainte-Catherine

**TOP** Centre ville de Bordeaux ( France )

Adresse : Rue Sainte-Catherine, 33000 Bordeaux, France

Distance du Trajet 36 au Trajet 37 : 100 m – Distance Totale Parcourue : 8,600 km

37. Sanna by Jaume Plensa

Adresse : 54 Place de la Comédie, 33000 Bordeaux, France

Distance du Trajet 37 au Trajet 38 : 100 m – Distance Totale Parcourue : 8,700 km

38. Grand Théâtre \*

Adresse : Place de la Comédie, 33000 Bordeaux, France

Distance du Trajet 38 au Trajet 39 : 100 m – Distance Totale Parcourue : 8,800 km

39. Place de la Comédie

Adresse : Place de la Comédie, 33000 Bordeaux, France

Distance du Trajet 39 au Trajet 40 : 100 m – Distance Totale Parcourue : 8,900 km

40. Cour Mably - Salle Capitulaire

Adresse : 3 Rue Mably, 33000 Bordeaux, France

Distance du Trajet 40 au Trajet 41 : 10 m – Distance Totale Parcourue : 8,910 km

41. Église Notre-Dame

Adresse : 1 Rue Mably, 33000 Bordeaux, France

Heures d'ouverture : lundi au samedi de 9h30 à 19h30 et dimanche de 9h30 à 22h00

Distance du Trajet 41 au Trajet 42 : 90 m – Distance Totale Parcourue : 9 km

42. Passage Sarget

Adresse : Passage Sarget, 33000 Bordeaux, France

Distance du Trajet 42 au Trajet 43 : 300 m – Distance Totale Parcourue : 9,300 km

43. Place des Grands Hommes

Adresse : Place des Grands Hommes, 33000 Bordeaux, France

Distance du Trajet 43 au Trajet 44 : 100 m – Distance Totale Parcourue : 9,400 km

44. Allées de Tourny

Adresse : Allées de Tourny, 33000 Bordeaux, France

Distance du Trajet 44 au Trajet 45 : 200 m – Distance Totale Parcourue : 9,600 km

45. Statue du Marquis de Tourny

Adresse : Allées de Tourny, 33000 Bordeaux, France

Distance du Trajet 45 au Trajet 46 : 200 m – Distance Totale Parcourue : 9,800 km

46. Monument aux Girondins \*

Adresse : Place des Quinconces, 33000 Bordeaux, France

Distance du Trajet 46 au Trajet 47 : 400 m – Distance Totale Parcourue : 10,200 km

47. Place des Quinconces

Adresse : Place des Quinconces, 33000 Bordeaux, France

Distance du Trajet 47 au Trajet 48 : 400 m – Distance Totale Parcourue : 10,600 km

48. Bourse Maritime

Adresse : 1 Place Lainé, 33000 Bordeaux, France

Distance du Trajet 48 au Trajet 49 : 1900 m – Distance Totale Parcourue : 12,500 km

49. Cap Sciences

Adresse : Hangar 20, Quai de Bacalan, 33300 Bordeaux, France

Heures d'ouverture : mardi au samedi de 14h00 à 18h00 et dimanche de 14h00 à 19h00

Distance du Trajet 49 au Trajet 50 : 700 m – Distance Totale Parcourue : 13,200 km

50. Pont Jacques Chaban-Delmas

Adresse : Pont Jacques Chaban Delmas, 33300 Bordeaux, France

Distance du Trajet 50 au Trajet 51 : 100 m – Distance

**TOP** Centre ville de Bordeaux ( France )

Totale Parcourue : 13,300 km

## 51. Le Vaisseau Spatial

Adresse : Bacalan, 33300 Bordeaux, France

Heures d'ouverture : mardi au jeudi de 8h00 à 14h30 et 16h30 à 21h00 - vendredi et samedi de 8h00 à 23h00 - dimanche de 8h00 à 16h00

Distance du Trajet 51 au Trajet 52 : 400 m – Distance Totale Parcourue : 13,700 km

## 52. Les Halles de Bacalan

Adresse : 13 Quai du Maroc, 33300 Bordeaux, France

Heures d'ouverture : mardi au jeudi de 8h00 à 14h30 et 16h30 à 21h00 - vendredi et samedi de 8h00 à 23h00 - dimanche de 8h00 à 16h00

Distance du Trajet 52 au Trajet 53 : 100 m – Distance Totale Parcourue : 13,800 km

## 53. La Cité du Vin \*

Adresse : 134 Quai de Bacalan, 33300 Bordeaux, France

Heures d'ouverture : lundi au dimanche de 10h00 à 18h00

Distance du Trajet 53 au Trajet 54 : 200 m – Distance Totale Parcourue : 14 km

## 54. Les Vivres de l'Art

Adresse : 182 Quai de Bacalan, 33300 Bordeaux, France

Heures d'ouverture : lundi au samedi de 10h00 à 18h00

Distance du Trajet 54 au Trajet 55 : 600 m – Distance Totale Parcourue : 14,600 km

## 55. Musée Mer Marine

Adresse : 89 Rue des Étrangers, 33300 Bordeaux, France

Heures d'ouverture : mercredi au vendredi de 10h30 à 18h00 et samedi au dimanche de 10h30 à 19h00

Distance du Trajet 55 au Trajet 56 : 300 m – Distance Totale Parcourue : 14,900 km

## 56. Base sous-marine de Bordeaux

Adresse : Boulevard Alfred Daney, 33300 Bordeaux,

France

Distance du Trajet 56 au Trajet 57 : 2300 m – Distance Totale Parcourue : 17,200 km

## 57. Le M.U.R. de Bordeaux

Adresse : 2 Place Paul et Jean Paul Avisseau, 33300 Bordeaux, France

Distance du Trajet 57 au Trajet 58 : 200 m – Distance Totale Parcourue : 17,400 km

## 58. Musée de l'Histoire Maritime

Adresse : 31 Rue Borie, 33300 Bordeaux, France

Heures d'ouverture : lundi au dimanche de 10h00 à 12h00 et 13h00 à 18h00

Distance du Trajet 58 au Trajet 59 : 100 m – Distance Totale Parcourue : 17,500 km

## 59. Musée du Vin et du Négoce

Adresse : 41 Rue Borie, 33000 Bordeaux, France

Heures d'ouverture : lundi au dimanche de 10h00 à 18h00

Distance du Trajet 59 au Trajet 60 : 200 m – Distance Totale Parcourue : 17,700 km

## 60. Statue de la Liberté

Adresse : Place Picard, 33300 Bordeaux, France

Distance du Trajet 60 au Trajet 61 : 400 m – Distance Totale Parcourue : 18,100 km

## 61. Halle des Chartrons

Adresse : 10 Place du Marché Chartrons, 33000 Bordeaux, France

Distance du Trajet 61 au Trajet 62 : 100 m – Distance Totale Parcourue : 18,200 km

## 62. Église Saint-Louis

Adresse : 51 Rue Notre Dame, 33000 Bordeaux, France

Distance du Trajet 62 au Trajet 63 : 300 m – Distance Totale Parcourue : 18,500 km

## 63. Temple des Chartrons

**TOP** Centre ville de Bordeaux ( France )

Adresse : 10 Rue Notre Dame, 33000 Bordeaux, France

Distance du Trajet 63 au Trajet 64 : 100 m – Distance Totale Parcourue : 18,600 km

64. Capc Musée d'Art Contemporain

Adresse : 7 Rue Ferrere, 33000 Bordeaux, France

Heures d'ouverture : mardi au dimanche de 11h00 à 18h00

Distance du Trajet 64 au Trajet 65 : 100 m – Distance Totale Parcourue : 18,700 km

65. La Moisson des Blés

Adresse : 10 Cours Xavier Arnoz, 33000 Bordeaux, France

Heures d'ouverture : mardi au samedi de 10h00 à 18H00

Distance du Trajet 65 au Trajet 66 : 200 m – Distance Totale Parcourue : 18,900 km

66. Statue de Sainte Jeanne d'Arc

Adresse : Cours du Maréchal Foch, 33000 Bordeaux, France

Distance du Trajet 66 au Trajet 67 : 200 m – Distance Totale Parcourue : 19,100 km

67. Jardin Public

Adresse : Jardin Public, Cours de Verdun, 33000 Bordeaux, France

Distance du Trajet 67 au Trajet 68 : 300 m – Distance Totale Parcourue : 19,400 km

68. Bibliothèque Jardin Public

Adresse : Terrasse du Jardin Public, 33000 Bordeaux, France

Heures d'ouverture : jeudi et vendredi de 14h00 à 18h00 - mardi de 10h00 à 12h00 et 14h00 à 18H00 - mercredi et samedi de 10h00 à 13h00 et 14h00 à 18H00

Distance du Trajet 68 au Trajet 69 : 100 m – Distance Totale Parcourue : 19,500 km

69. Musée d'Histoire Naturelle \*

Adresse : 5 Place Bardineau, 33000 Bordeaux, France

Heures d'ouverture : mardi au dimanche de 10h30 à 17h30

Distance du Trajet 69 au Trajet 70 : 200 m – Distance Totale Parcourue : 19,700 km

70. Palais Gallien

Adresse : 126 Rue du Dr Albert Barraud, 33000 Bordeaux, France

Distance du Trajet 70 au Trajet 71 : 800 m – Distance Totale Parcourue : 20,500 km

71. Basilique Saint-Seurin

Adresse : Place des Martyrs de la Résistance, 33000 Bordeaux, France

Distance du Trajet 71 au Trajet 72 : 600 m – Distance Totale Parcourue : 21,100 km

72. Place Gambetta

Adresse : Place Gambetta, 33000 Bordeaux, France

Distance du Trajet 72 au Trajet 1 : 100 m – Distance Totale Parcourue : 21,200 km

Vous pouvez aussi télécharger l'itinéraire en couleur ci-dessous

<https://www.voyagesetevasions.com/plans-visites-villes/itineraire-centre-ville-bordeaux-format-normal.pdf>

## Y aller



La randonnée est bien desservie par les transports publics

## S'y rendre

Suivez le guide MAPS

pour vous rendre au point de départ  
Porte Dijeaux, 90 Rue de la Porte Dijeaux, 33000 Bordeaux, France

en train, en bus, en voiture, en moto, en vélo ou à pied.

## Points d'intérêt



1. Porte Dijeaux



2. Musée des Arts Décoratifs et du Design





## TOP Centre ville de Bordeaux ( France )

3. Galerie des Beaux-Arts
4. Cour d'appel de Bordeaux
5. Fort du Hâ
6. Musée des Beaux-Arts
7. Palais Rohan
8. Centre Jean Moulin
9. Cathédrale Saint-André
10. Tour Pey Berland
11. Place Camille Jullian
12. Église Saint-Paul
13. Église Saint-Éloi
14. Grosse Cloche
15. Musée d'Aquitaine
16. Grande Synagogue de Bordeaux
17. Place de la Victoire
18. Porte d'Aquitaine
19. Musée d'Ethnographie
20. Église Sainte-Croix
21. Porte de la Monnaie
22. Fontaine de la Grave
23. Basilique Saint-Michel
24. Flèche Basilique Saint-Michel
25. Porte de Bourgogne
26. Pont de Pierre
27. Porte Cailhau
28. Maison écocitoyenne
29. Miroir d'Eau
30. Fontaine des Trois Grâces
31. Musée national des Douanes
32. Place de la Bourse
33. Église Saint-Pierre
34. Place Saint-Pierre
35. Place du Parlement
36. Rue Sainte-Catherine
37. Sanna by Jaume Plensa
38. Grand Théâtre
39. Place de la Comédie
40. Cour Mably - Salle Capitulaire
41. Église Notre-Dame
42. Passage Sarget
43. Place des Grands Hommes
44. Allées de Tourny
45. Statue du Marquis de Tourny
46. Monument aux Girondins
47. Place des Quinconces
48. Bourse Maritime
49. Cap Sciences
50. Pont Jacques Chaban-Delmas
51. Le Vaisseau Spatial
52. Les Halles de Bacalan
53. La Cité du Vin
54. Les Vivres de l'Art
55. Musée Mer Marine
56. Base Sous-Marine
57. Le M.U.R. de Bordeaux
58. Musée de l'Histoire Maritime
59. Musée du Vin et du Négoce
60. Statue de la Liberté
61. Halle des Chartrons
62. Église Saint-Louis-des-Chartrons
63. Temple des Chartrons
64. Capc Musée d'Art Contemporain
65. La Moisson des Blés
66. Statue de Sainte Jeanne d'Arc
67. Jardin Public
68. Bibliothèque du Jardin Public
69. Musée d'Histoire Naturelle
70. Palais Gallien
71. Basilique Saint-Seurin
72. Place Gambetta

**Activité disponible pour iPhone et Android.**

Scanner le code QR et sauvegarder la randonnée hors-ligne, la partager avec des amis et bien plus encore ...

Site internet


<https://out.ac/IClpt4>

TOP Centre ville de Bordeaux ( France )



Centre ville de Bordeaux ( France )

Crédit photo : VOYAGES EVASIONS, Communauté



Bourse Maritime

Crédit photo : VOYAGES EVASIONS, Communauté



Église Sainte-Croix

Crédit photo : VOYAGES EVASIONS, Communauté



Fontaine des Trois Graces

Crédit photo : VOYAGES EVASIONS, Communauté





















Porte Cailhau


















Crédit photo : VOYAGES EVASIONS, Communauté

## Légende









## Topographie

	Fôret, Bois
	Marais
	Lande
	Terrain de construction de logements avec bâtiment unique
	Zone commerciale avec bâtiment unique
	Cimetière
	Terrain de golf
	Terrain de sport, Stade
	Stade
	Piscine en plein air
	Vignoble
	Peinture rupestre
	Frontière
	Frontière
	Limite du département
	Courbe de niveau
	Terrain d'usage spécial
	Réserve naturelle











## Signes topographiques

	Montagne/Sommet
	Point culminant
	Burg
	Cave
	Église
	Chapelle
	Cimetière
	Château/Château fort
	Monastère
	Monument
	Ruine
	Mine
	Bloc erratique/Tumulus
	Pylône de télécommunication
	Éolienne
	Moulin à vent/Moulin à eau
	Point de vue

## Routes et chemins

	Autoroute avec numéro
	Route nationale avec numéro
	Route départementale, route nationale
	Route communale
	Chemin forestier principal
	Chemin forestier
	Chemin pédestre
	Via ferrata

## Remontées mécaniques, train

	Téléphérique
	Téléphérique
	Télesiège
	Remontée mécanique
	Transport de matériel
	Train
	Train de banlieue
	Métro
	Tram
	Gare