

TOP Île de Fuerteventura (Espagne)

↔ 218,4 km

🕒 3:20 h.

📏 2318 m

📏 2309 m

Difficulté

Moyen

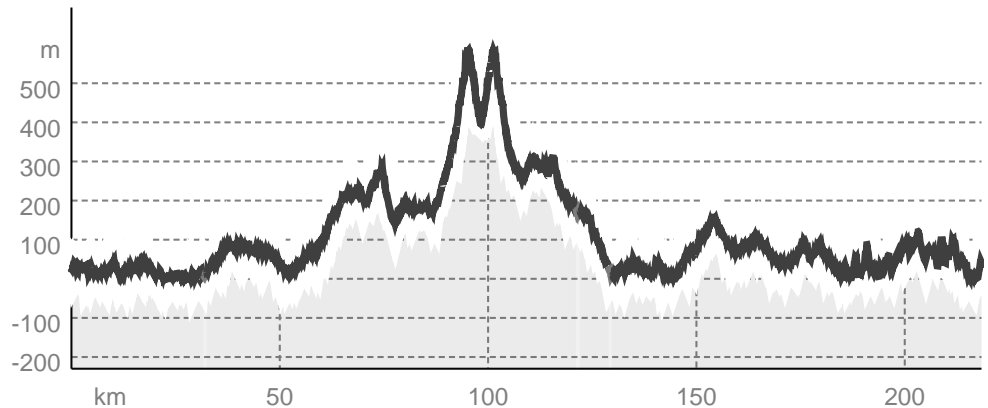


Données cartographiques: Cartographie d'Outdooractive; ©OpenStreetMap (www.openstreetmap.org)

Types de voie

Asphalte	2,3 km
Route	216,2 km

Profil altimétrique



Activité

Route touristique

Distance ↔ 218,4 km

Durée ⌚ 3:20 h.

Dénivelé positif ▲ 2318 m

Dénivelé négatif ▼ 2309 m

Difficulté Moyen

Endurance ●●●●●

Technique ●●●●●

Altitude

592 m

-8 m

Meilleure période pour cette activité

JANV. | FÉVR. | MARS
AVR. | MAI | JUIN
JUIL. | AOÛT | SEPT.
OCT. | NOV. | DÉC.

Évaluations

Auteurs

Expérience ●●●●●

Paysage ●●●●●

Communauté

Autres données de l'activité

Caractéristiques

Accès en transports publics Aller simple

Itinéraire à étapes Patrimoine culturel / historique

Géologie Flore

Itinéraire passant par des sommets

Distinctions

🍴 Point(s) de restauration

👨‍👩‍👧 À faire en famille

♿ Accessible aux personnes à mobilité réduite



VOYAGES EVASIONS

Mise à jour : 12.01.2026

Itinéraire gratuit et numéroté pour visiter l'île de

Fuerteventura (Espagne)

Parcours intégral du circuit pour visiter l'île de Fuerteventura : **distance 218,400 km - Durée 3h20mn**

Vous pouvez visiter pleinement l'île de Fuerteventura, à pied, en vélo, en moto, en voiture ou en bus, puis parcourir tranquillement notre circuit dans son intégralité et de plus numéroté sur 1 semaine, 2 semaines ou voire 3 semaines suivant votre cadence souhaitée, mais vous pouvez aussi vous déplacer d'un point A à un autre point B qui vous intéresse (vous n'êtes pas obligé de faire tout le parcours). Les distances à parcourir à pied sont indiquées sur notre itinéraire.

Note de l'auteur

Voyages et Evasions

Information Copyright - Tous droits réservés.

Matériel d'information

Conseils et recommandations supplémentaires

Vous pouvez consulter notre site web sur l'île de Fuerteventura pour obtenir plus d'informations.

<https://www.voyagesetevasions.com/itineraire-pour-visiter-l-ile-de-fuerteventura-en-espagne.htm>

Carnet de route

Point de départ de l'activité

35600 Puerto del Rosario, Fuerteventura, Îles Canaries, Espagne

Coordonnées :

DD: 28.498931, -13.859351

DMS: 28°29'56.2"N 13°51'33.7"W

UTM: 28R 611634 3153003

w3w: ///ratissage.gyrophare.illustrateur

Point d'arrivée de l'activité

35625 Morro Jable, Las Palmas, Fuerteventura, Îles Canaries, Espagne

Carnet de route

Itinéraire guidé et parcours numéroté pour visiter l'île de Fuerteventura (Espagne)

Jour 1 – Puerto del Rosario : culture et art urbain

Découvrez la capitale animée avec ses musées, églises, sculptures et fresques murales. Flânez dans les rues et parcs, imprégnez-vous de l'histoire et de l'ambiance locale.

Adresse : 35600 Puerto del Rosario – Distance : 13,4 km – Temps : 3h

Jour 2 – Corralejo : plages et art local

Promenez-vous sur le port, admirez les moulins et murales, explorez les parcs et panoramas, et découvrez la vie culturelle et sportive de la ville.

Adresse : 35660 Corralejo – Distance : 9,5 km – Temps : 2h25

Jour 3 – El Cotillo : plage et patrimoine

Plages sauvages, château historique et panoramas sur l'océan. Ne manquez pas les moulins et la petite chapelle pour une immersion locale.

Adresse : 35650 El Cotillo – Distance : 4,8 km – Temps : 1h15

Jour 4 – Betancuria : histoire et panoramas

Ancienne capitale historique avec musée, église, artisanat et points de vue spectaculaires. Parfait pour l'histoire et la culture de Fuerteventura.

Adresse : 35637 Betancuria – Distance : 5,9 km – Temps : 1h50

Jour 5 – Antigua : moulins et traditions

Explorez les moulins emblématiques, le musée du fromage, le jardin de cactus et l'architecture traditionnelle pour un aperçu authentique de l'île.

Adresse : 35630 Antigua – Distance : 4,8 km – Temps : 1h15

Jour 6 – Morro Jable : mer et panoramas

Baladez-vous le long de la promenade et des dunes, admirez les sculptures, le phare et profitez des panoramas maritimes. Culture, nature et détente au rendez-vous.

Adresse : 35625 Morro Jable – Distance : 10,2 km – Temps : 2h50

Jour 7 – Puerto del Rosario : détente finale

Flânez au centre-ville et sur le front de mer, profitez de la Playa Chica, faites du shopping et admirez les dernières œuvres d'art avant le départ.

Adresse : 35600 Puerto del Rosario – Distance : 5 km (balade relax)

Vous pouvez aussi télécharger l'itinéraire en couleur ci-dessous

<https://www.voyagesetevasions.com/plans-visites-villes/itineraire-ile-de-fuerteventura-format-normal.pdf>

S'y rendre



La randonnée est bien desservie par les transports publics

S'y rendre

Suivez le guide MAPS pour vous rendre au point de départ 35660 Corralejo, Las Palmas, Fuerteventura, Îles Canaries, Espagne en bus, en voiture, en moto, en vélo ou à pied.

Points d'intérêt

- 1. Puerto del Rosario
- 2. Corralejo
- 3. El Cotillo
- 4. Betancuria
- 5. Antigua
- 6. Puerto del Rosario
- 6. Morro Jable

Activité disponible pour iPhone et Android.



Scanner le code QR et sauvegarder la randonnée hors-ligne, la partager avec des amis et bien plus encore ...

Site internet














<https://out.ac/IfImsa>




















Crédit : VOYAGES EVASIONS, Communauté

Légende









Topographie

	Fôret, Bois
	Marais
	Lande
	Terrain de construction de logements avec bâtiment unique
	Zone commerciale avec bâtiment unique
	Cimetière
	Terrain de golf
	Terrain de sport, Stade
	Stade
	Piscine en plein air
	Vignoble
	Peinture rupestre
	Frontière
	Frontière
	Limite du département
	Courbe de niveau
	Terrain d'usage spécial
	Réserve naturelle











Signes topographiques

	Montagne/Sommet
	Point culminant
	Burg
	Cave
	Église
	Chapelle
	Cimetière
	Château/Château fort
	Monastère
	Monument
	Ruine
	Mine
	Bloc erratique/Tumulus
	Pylône de télécommunication
	Éolienne
	Moulin à vent/Moulin à eau
	Point de vue

Routes et chemins

	Autoroute avec numéro
	Route nationale avec numéro
	Route départementale, route nationale
	Route communale
	Chemin forestier principal
	Chemin forestier
	Chemin pédestre
	Via ferrata

Remontées mécaniques, train

	Téléphérique
	Téléphérique
	Télesiège
	Remontée mécanique
	Transport de matériel
	Train
	Train de banlieue
	Métro
	Tram
	Gare