

TOP Île de Gozo ( Malte )

↔ 57,8 km

🕒 3:35 h.

▲ 1161 m

▼ 1161 m

Difficulté

Moyen

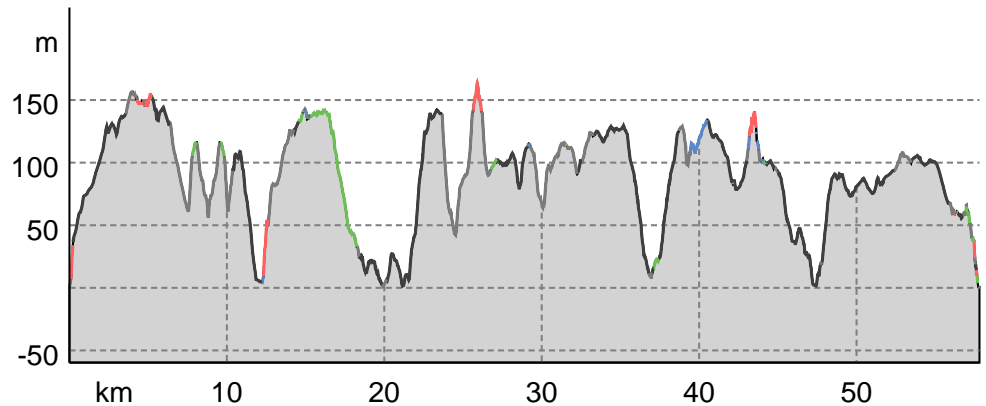


Données cartographiques: cartographie d'Outdooractive; ©OpenStreetMap (www.openstreetmap.org)

## Type de chemin

Asphalte	16,6 km
Chemin de terre	1,9 km
Chemin	5,6 km
Sentier	2,2 km
Route	31,5 km

## Profil altimétrique



## Activité

## Route touristique

Distance ↔ 57,8 km

Durée ⌚ 3:35 h.

Dénivelé positif ▲ 1161 m

Dénivelé négatif ▼ 1161 m

Difficulté Moyen

Niveau physique ●●●●●●

Technicité ●●●●●●

Altitude

164 m

1 m

## Meilleure période pour cette activité

JANV. | FÉVR. | MARS  
 AVR. | MAI | JUIN  
 JUL. | AOÛT | SEPT.  
 OCT. | NOV. | DÉC.

## Évaluations

## Auteurs

Expérience ●●●●●

Paysage ●●●●●

## Communauté

## Autres données de l'activité

## Propriétés

Accès en transports publics

Chien autorisé

Aller simple

Itinéraire à étapes

Point(s) de vue

Géologie

Conseils pratiques

Itinéraire passant par des sommets

Aller-retour

Patrimoine culturel / historique

## Flore

## Distinctions

Itinéraire en boucle

Point(s) de restauration

À faire en famille



VOYAGES EVASIONS

Mise à jour : 15.03.2023

## Itinéraire gratuit et numéroté pour visiter l'île de Gozo ( Malte )

Parcours intégral du circuit pour visiter l'île de Gozo : distance 57,800 km - Durée 3h35mn

Vous pouvez visiter pleinement l'île de Gozo, à pied, en vélo, en moto, en voiture ou en bus, puis parcourir tranquillement notre circuit dans son intégralité et de plus numéroté sur 1 semaine, 2 semaines ou voire 3 semaines suivant votre cadence souhaitée, mais vous pouvez aussi vous déplacer d'un point A à un autre point B qui vous intéresse ( vous n'êtes pas obligé de faire tout le parcours ). Les distances à parcourir à pied sont indiquées sur notre itinéraire.

## Note de l'auteur

Voyages et Evasions

Information Copyright - Tous droits réservés.

## Matériel d'information

## Conseils et recommandations supplémentaires

Vous pouvez consulter notre site web sur l'île de Gozo

## TOP Île de Gozo ( Malte )

pour obtenir plus d'informations.

<https://www.voyagesetevasions.com/itineraire-pour-visiter-l-ile-de-gozo.htm>

### Itinéraire

#### Point de départ de l'activité

Mgarr Harbour, Gozo, Malte

#### Coordonnées :

DD: 36.025392, 14.296778

DMS: 36°01'31.4"N 14°17'48.4"E

UTM: 33S 436640 3986993

w3w: ///ligneuse.élaborer.trempage

#### Point d'arrivée de l'activité

Gunpowder Arsenal, Fort Chambray, Ghajnsielem, Malte

#### Itinéraire

Itinéraire guidé et parcours numéroté pour visiter l'île de Gozo ( Malte )

Lieux incontournables de l'île de Gozo : ils sont distingués par un astérisque ( \* ).

#### 1. Mgarr Harbour

Adresse : Gozo, Malte

Distance du Trajet 1 au Trajet 2 : 4000 m – Distance Totale Parcourue : 4 km

#### 2. Nadur Parish Church \*

Adresse : R Camilleri, In-Nadur, Malte

Distance du Trajet 2 au Trajet 3 : 200 m – Distance Totale Parcourue : 4,200 km

#### 3. Kelinu Grima Maritime Museum \*

Adresse : Dun B Haber, In-Nadur, Malte

Heures d'ouverture : jeudi de 9h00 à 16H00 - samedi de 9h00 à 16H00

Distance du Trajet 3 au Trajet 4 : 1000 m – Distance Totale Parcourue : 5,200 km

#### 4. it-Torri Ta' Kenuna

Adresse : Ta' Kenuna Botanical Garden, Archbishop Saver Cassar Street, Nadur, Malte

Distance du Trajet 4 au Trajet 5 : 3600 m – Distance

Totale Parcourue : 8,800 km

#### 5. Torri ta' Isopu

Adresse : Nadur, Malte

Heures d'ouverture : mercredi de 9h00 à 12h00 et 13h30 à 18H00

Distance du Trajet 5 au Trajet 6 : 3400 m – Distance Totale Parcourue : 12,200 km

#### 6. ir-Ramla l-Hamra

Adresse : Gozo, Malte

Distance du Trajet 6 au Trajet 7 : 600 m – Distance Totale Parcourue : 12,800 km

#### 7. Calypso Cave

Adresse : Xagħra, Malte

Distance du Trajet 7 au Trajet 8 : 2000 m – Distance Totale Parcourue : 14,800 km

#### 8. it-Tempji tal-Ġgantija

Adresse : Triq John Otto Bayer, Ix-Xagħra, Malte

Heures d'ouverture : mercredi au lundi de 9h00 à 16h30

Distance du Trajet 8 au Trajet 9 : 200 m – Distance Totale Parcourue : 15 km

#### 9. Il-Mithna ta' Kola

Adresse : Il Bambina, Xagħra XRA 2112, Malte

Heures d'ouverture : lundi de 9h00 à 16h30 - mercredi au dimanche de de 9h00 à 16h30

Distance du Trajet 9 au Trajet 10 : 200 m – Distance Totale Parcourue : 15,200 km

#### 10. Xagħra Parish Church \*

Adresse : Triq Il Knisja, Ix-Xagħra, Malte

Distance du Trajet 10 au Trajet 11 : 1000 m – Distance Totale Parcourue : 16,200 km

#### 11. Santa Verna

Adresse : Xagħra, Malte

**TOP** Île de Gozo ( Malte )

Distance du Trajet 11 au Trajet 12 : 900 m – Distance Totale Parcourue : 17,100 km

## 12. Xerri's Grotto \*

Adresse : Xaghra, Malte

Heures d'ouverture : lundi au dimanche de 10h00 à 17h30

Distance du Trajet 12 au Trajet 13 : 2800 m – Distance Totale Parcourue : 19,900 km

## 13. Il-Bajja ta' Marsalforn

Adresse : Gozo, Malte

Distance du Trajet 13 au Trajet 14 : 6000 m – Distance Totale Parcourue : 25,900 km

## 14. Il-Fanal ta' Ġurdan

Adresse : Għasri, Malte

Distance du Trajet 14 au Trajet 15 : 2200 m – Distance Totale Parcourue : 28,100 km

## 15. Bażilika Tal-Madonna Ta' Pinu Mill Għarb \*

Adresse : Shrine, Ta' Pinu, Road, Għarb, Malte

Heures d'ouverture : lundi au samedi de 7h00 à 19H00 - dimanche de 6h00 à 19h00

Distance du Trajet 15 au Trajet 16 : 2300 m – Distance Totale Parcourue : 30,400 km

## 16. Chapel of St. Dimitri

Adresse : Għarb, Malte

Distance du Trajet 16 au Trajet 17 : 3500 m – Distance Totale Parcourue : 33,900 km

## 17. Dar Karmni Grima Museum \*

Adresse : 2 Triq l-Għarb, L-Għarb, Malte

Heures d'ouverture : mardi au samedi de 9h00 à 16h00 - dimanche de 9h00 à 12h30

Distance du Trajet 17 au Trajet 18 : 500 m – Distance Totale Parcourue : 34,400 km

## 18. Ta' Dbiegi Crafts Village \*

Adresse : 3646+22X, Triq Frangisk Portelli, Kerċem,

Malte

Heures d'ouverture : lundi au vendredi de 10h00 à 13h00 et 16h00 à 19H00 - samedi de 10h00 à 13h00

Distance du Trajet 18 au Trajet 19 : 2500 m – Distance Totale Parcourue : 36,900 km

## 19. Dwejra Marine Environmental Education Centre

Adresse : Dwejra, St Lawrence, Malte

Heures d'ouverture : mardi au dimanche de 11h00 à 3h00

Distance du Trajet 19 au Trajet 20 : 400 m – Distance Totale Parcourue : 37,300 km

## 20. Dwejra Tower

Adresse : St Lawrence, Malte

Distance du Trajet 20 au Trajet 21 : 5900 m – Distance Totale Parcourue : 43,200 km

## 21. Il-Mużew tal-Arkeologija \*

Adresse : Triq Bieb l-Imdina, Ir-Rabat Għawdex, Malte

Heures d'ouverture : mardi de 9h00 à 16h30 - jeudi au dimanche de de 9h00 à 16h30

Distance du Trajet 21 au Trajet 22 : 10 m – Distance Totale Parcourue : 43,210 km

## 22. Il-Katidral ta' Għawdex \*

Adresse : It-Telgħa tal-Belt, Ir-Rabat Għawdex, Malte

Distance du Trajet 22 au Trajet 23 : 90 m – Distance Totale Parcourue : 43,300 km

## 23. Citadelle de Gozo \*

Adresse : It-Telgħa tal-Belt, Ir-Rabat Għawdex, Malte

Distance du Trajet 23 au Trajet 24 : 100 m – Distance Totale Parcourue : 43,400 km

## 24. Il-Mużew tal-Folklor

Adresse : Triq Melite Bernardo de Opuo, Ir-Rabat Għawdex VCT 1860, Malte

Heures d'ouverture : mardi de 9h00 à 16h30 - jeudi au dimanche de de 9h00 à 16h30

**TOP** Île de Gozo ( Malte )

Distance du Trajet 24 au Trajet 25 : 10 m – Distance Totale Parcourue : 43,410 km

## 25. Gozo Nature Museum

Adresse : Triq il-Kwartier San Martin, Ir-Rabat Għawdex, Malte

Heures d'ouverture : mardi de 9h00 à 16h30 - jeudi au dimanche de de 9h00 à 16h30

Distance du Trajet 25 au Trajet 26 : 190 m – Distance Totale Parcourue : 43,600 km

## 26. Old Prison

Adresse : Pjazza Katidral, Victoria (Rabat), Malte

Heures d'ouverture : mardi de 9h00 à 16h30 - jeudi au dimanche de de 9h00 à 16h30

Distance du Trajet 26 au Trajet 27 : 400 m – Distance Totale Parcourue : 44 km

## 27. Il-Hagar Gozo Museum \*

Adresse : St George's Square, Triq il-Karita', Ir-Rabat Għawdex, Malte

Heures d'ouverture : lundi au dimanche de 9h00 à 17h00

Distance du Trajet 27 au Trajet 28 : 10 m – Distance Totale Parcourue : 44,010 km

## 28. St George's Basilica \*

Adresse : Charity Street Victoria, VCT, Malte

Heures d'ouverture : lundi au dimanche de 5h00 à 19h30

Distance du Trajet 28 au Trajet 29 : 3690 m – Distance Totale Parcourue : 47,700 km

## 29. Torri tax-Xlendi

Adresse : Munxar, Malte

Distance du Trajet 29 au Trajet 30 : 5200 m – Distance Totale Parcourue : 52,900 km

## 30. Basilika St. Johannes der Täufer \*

Adresse : Xewkija, Malte

Heures d'ouverture : lundi au vendredi de 10h00 à

13h00 et 16h00 à 19H00 - samedi de 10h00 à 13h00

Distance du Trajet 30 au Trajet 31 : 3100 m – Distance Totale Parcourue : 56 km

## 31. Ghajnsielem Parish Church \*

Adresse : Pjazza Madonna Ta' Loreto, Ghajnsielem, Malte

Distance du Trajet 31 au Trajet 32 : 900 m – Distance Totale Parcourue : 56,900 km

## 32. Gunpowder Arsenal, Fort Chambray

Adresse : Ghajnsielem, Malte

Distance du Trajet 32 au Trajet 1 : 900 m – Distance Totale Parcourue : 57,800 km

Vous pouvez aussi télécharger l'itinéraire en couleur ci-dessous

<https://www.voyagesetevasions.com/plans-visites-villes/itineraire-ile-de-gozo-format-normal.pdf>

**S'y rendre**

La randonnée est bien desservie par les transports publics

**S'y rendre**

Suivez le guide MAPS

pour vous rendre au point de départ Mgarr Harbour, Gozo, Malte en voiture ou à moto.

**Points d'intérêt**

-  1. Mgarr Harbour
-  2. Nadur Parish Church
-  3. Kelinu Grima Maritime Museum
-  4. it-Torri Ta' Kenuna
-  5. Torri ta' Isopu
-  6. ir-Ramla l-Hamra
-  7. Calypso Cave
-  8. it-Tempji tal-Ġgantija
-  9. Il-Mithna ta' Kola
-  10. Xaghra Parish Church
-  11. Santa Verna
-  12. Xerri's Grotto
- 

**TOP** Île de Gozo ( Malte )

- 13. Il-Bajja ta' Marsalforn
-  14. Il-Fanal ta' Ġurdan
-  15. Bażilika Tal-Madonna Ta' Pinu Mill Gharb
-  16. Chapel of St. Dimitri
-  17. Dar Karmni Grima Museum
-  18. Ta' Dbiegi Crafts Village
-  19. Dwejra Marine Environmental Education Centre
-  20. Dwejra Tower
-  21. Il-Mużew tal-Arkeologija
-  22. Il-Katidral ta' Ġhawdex
-  23. Citadelle de Gozo
-  24. Il-Mużew tal-Folklor
-  25. Gozo Nature Museum
-  26. Old Prison
-  27. Il-Hagar Gozo Museum
-  28. St George's Basilica
-  29. Torri tax-Xlendi
-  30. Basilika St. Johannes der Täufer
-  31. Ghajnsielem Parish Church
-  32. Gunpowder Arsenal, Fort Chambray
-  1. Mgarr Harbour

**Activité disponible pour iPhone et Android.**



Scanner le code QR et sauvegarder la randonnée hors-ligne, la partager avec des amis et bien plus encore ...

Site internet

<https://out.ac/IHYdir>





Île de Gozo ( Malte )

Crédit : VOYAGES EVASIONS, Communauté



Bazilika Tal-Madonna Ta' Pinu Mill Gharb

Crédit : VOYAGES EVASIONS, Communauté



Citadelle de Gozo

Crédit : VOYAGES EVASIONS, Communauté



Xaghra Parish Church

Crédit : VOYAGES EVASIONS, Communauté









Il-Katidral ta' Għawdex


















Crédit : VOYAGES EVASIONS, Communauté

## Légende









### Topographie

	Fôret, Bois
	Marais
	Lande
	Terrain de construction de logements avec bâtiment unique
	Zone commerciale avec bâtiment unique
	Cimetière
	Terrain de golf
	Terrain de sport, Stade
	Stade
	Piscine en plein air
	Vignoble
	Peinture rupestre
	Frontière
	Frontière
	Limite du département
	Courbe de niveau
	Terrain d'usage spécial
	Réserve naturelle











### Signes topographiques

	Montagne/Sommet
	Point culminant
	Burg
	Cave
	Église
	Chapelle
	Cimetière
	Château/Château fort
	Monastère
	Monument
	Ruine
	Mine
	Bloc erratique/Tumulus
	Pylône de télécommunication
	Éolienne
	Moulin à vent/Moulin à eau
	Point de vue

### Routes et chemins

	Autoroute avec numéro
	Route nationale avec numéro
	Route départementale, route nationale
	Route communale
	Chemin forestier principal
	Chemin forestier
	Chemin pédestre
	Via ferrata

### Remontées mécaniques, train

	Téléphérique
	Téléphérique
	Télesiège
	Remontée mécanique
	Transport de matériel
	Train
	Train de banlieue
	Métro
	Tram
	Gare