

part of outdooractive

TOP Île de Gozo (Malte)

Route touristique

VOYAGES ET EVASIONS

MALTE

ÎLE DE GOZO

Activité

Distance	↔	57,8 km
Difficulté	↔	Moyen
Niveau physique	●●●●●	
Technicité	●●●●●	
Altitude	▲	164 m
Dénivelle positif	▲	1161 m
Dénivelle négatif	▼	1161 m
Durée	🕒	3:35 h.

Mise à jour : 15.03.2023


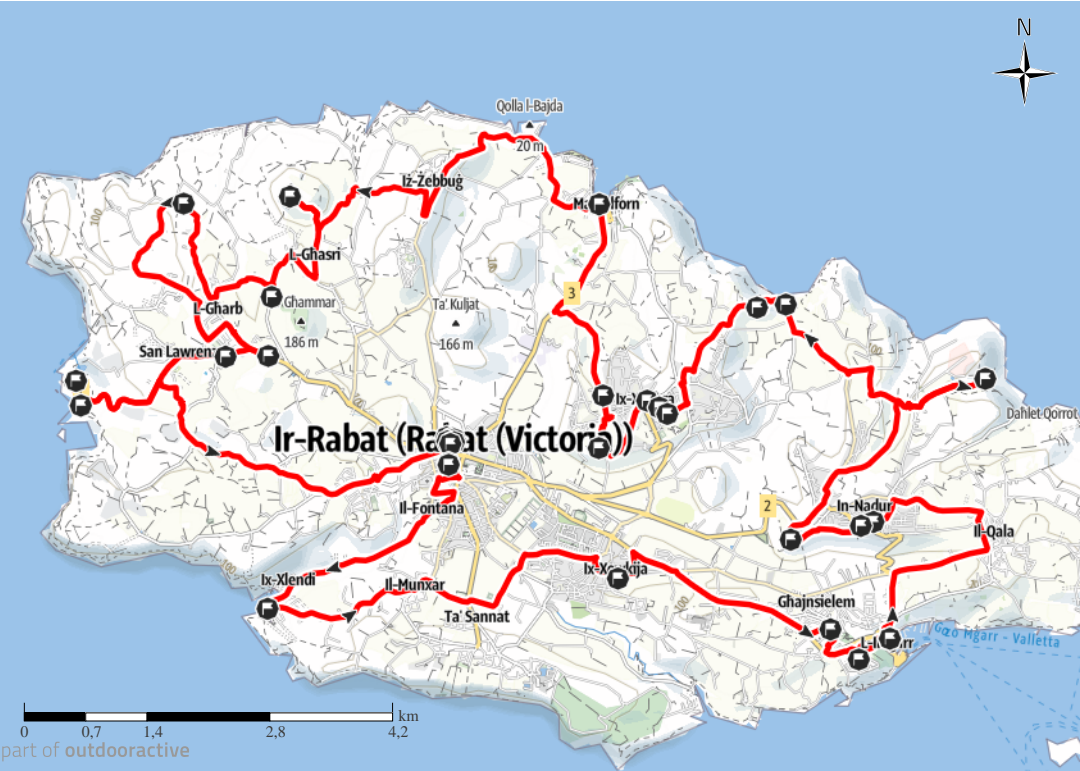
VOYAGES EVASIONS

Scannez le code QR et sauvegardez la randonnée hors-ligne, la partager avec des amis et bien plus encore ...

Site internet <https://outlac/ihvdir>

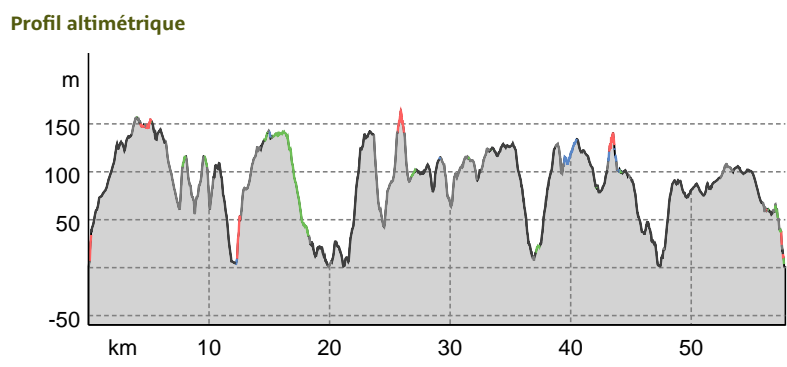
Photo de couverture: Île de Gozo (Malte)
Crédit : VOYAGES EVASIONS, Communauté

Données cartographiques: Cartographie d'Outdooractive: ©OpenStreetMap (www.openstreetmap.org)



Type de chemin

Asphalte	16,6 km
Chemin de terre	1,9 km
Chemin	5,6 km
Sentier	2,2 km
Route	31,5 km



Itinéraire gratuit et numéroté pour visiter l'île de Gozo (Malte)

Point de départ de l'activité
Mgarr Harbour, Gozo, Malte

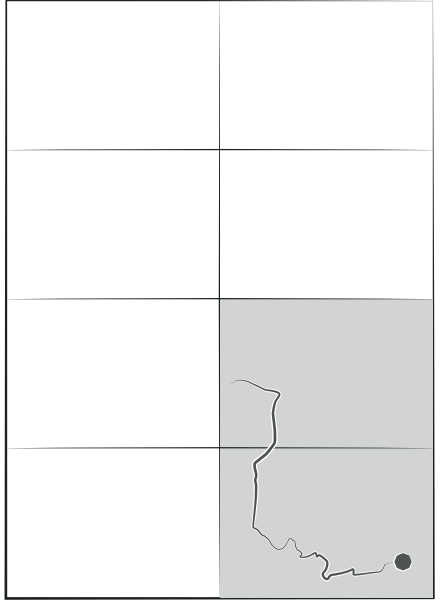
Point d'arrivée de l'activité
Gunpowder Arsenal, Fort Chambray, Ghajnsielem, Malte

VOYAGES ET EVASIONS


MALTE

ÎLE DE GOZO

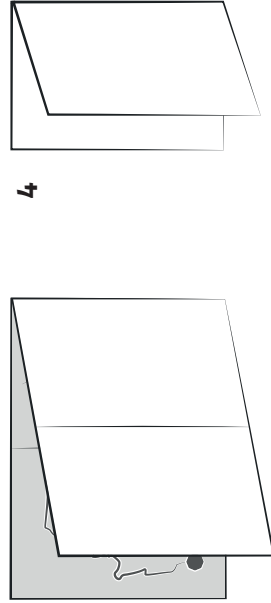
Île de Gozo (Malte)
Crédit : VOYAGES EVASIONS, Communauté




1



2



3



4