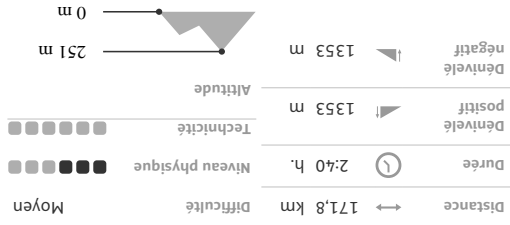




**TOP** Île de Malte (Malte)  
Route touristique



**Activité**

Scannez le code QR et sauvegardez la randonnée hors-ligne, la partager avec des amis et bien plus encore ...

**Activité disponible pour iPhone et Android.**



**VOYAGES EVASIONS**  
Mise à jour : 25.02.2023



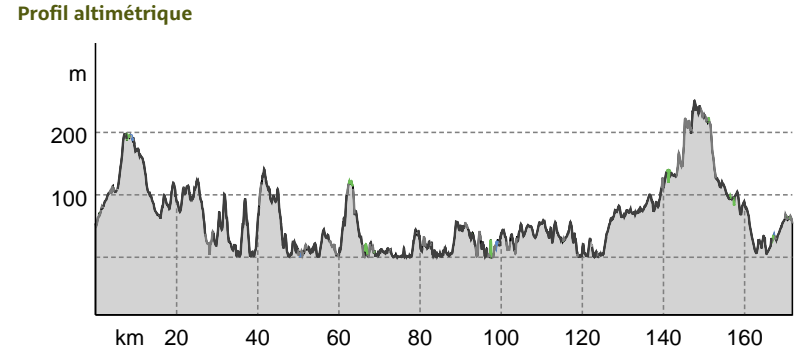
Site internet  
<https://outac/ifjBGB>

Photo de couverture: Île de Malte (Malte)  
Crédit : VOYAGES EVASIONS, Communauté  
Données cartographiques: Cartographie d'outdooractive: ©OpenStreetMap (www.openstreetmap.org)



**Type de chemin**

Asphalte	31,9 km
Chemin de terre	1,6 km
Chemin	6,2 km
Route	131,5 km
Inconnu	0,6 km



Itinéraire gratuit et numéroté pour visiter l'île de Malte (Malte)

Point de départ de l'activité  
Il-Ġnien ta' Sant'Anton, 7 St. George's, Il-Belt Valletta, Malte

Point d'arrivée de l'activité  
San Anton Palace, 24 G.Portelli, H'Attard, Malte



Île de Malte (Malte)  
Crédit : VOYAGES EVASIONS, Communauté




Parish Church of the Assumption  
Crédit : VOYAGES EVASIONS, Communauté



Katedral ta' San Pawl  
Crédit : VOYAGES EVASIONS, Communauté



Kmsja ta' San Publiju  
Crédit : VOYAGES EVASIONS, Communauté



Il-Ġnien ta' Sant'Anton  
Crédit : VOYAGES EVASIONS, Communauté



1



2



3



4