




## TOP Lac de Côme ( Italie )



Route touristique

### Activité



### VOYAGES EVASIONS

Mise à jour : 27.01.2026



### Activité disponible pour iPhone et Android.

Scanner le code QR et sauvegarder la randonnée hors-ligne, la partager avec des amis et bien plus encore ...

Site internet

<https://outac/ifeve>



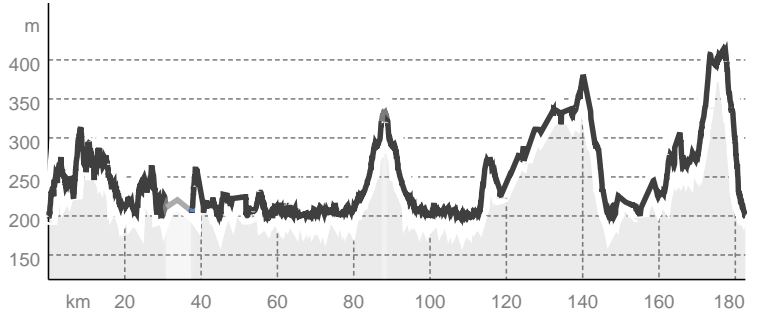
Données géographiques: Cartographie d'Outdoactive; Allemagne: © Geobasis-DE / BKG 2021, Autriche: © 1996-2021 here, All Rights reserved., © BEV 2020, © Land Vorarlberg, © Land Tyrol, Italie: 1994-2021 here, All Rights reserved., © Région autonome Bolzano – Tyrol du Sud – Domaine nature, paysage et développement territorial, © Cartago S.R.L., Suisse: Geodata @swisstopo, © BAFU – Bundesamt für Umwelt Données géographiques © swisstopo Données cartographiques: Cartographie d'Outdoactive; © OpenStreetMap (www.openstreetmap.org)

part of outdoactive

### Types de voie

Asphalte	1,7 km
Chemin de terre	0,1 km
Chemin	0,1 km
Route	174,3 km
Inconnu	6,5 km

### Profil altimétrique



Itinéraire gratuit et numéroté pour visiter le lac de Côme (Italie)

Point de départ de l'activité

Como, Piazza Cavour, 22100 Como CO, Italie

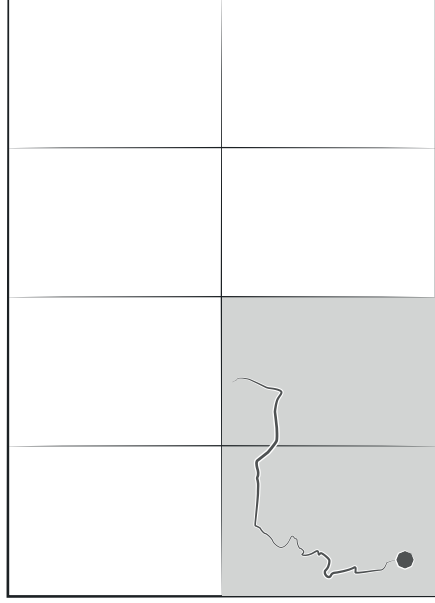
Point d'arrivée de l'activité

Como, Stazione Como San Giovanni, 22100 Como CO, Italie

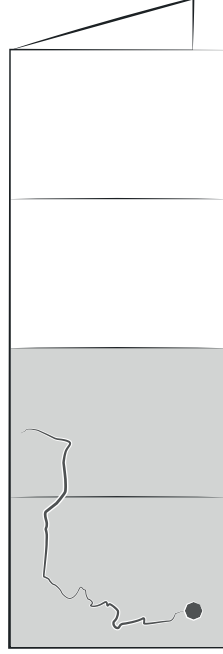


Crédit : VOYAGES EVASIONS, Communauté

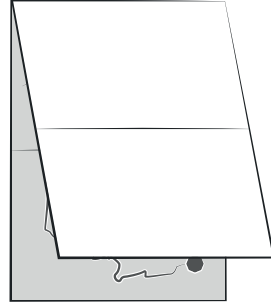
1



2



3



4

