

TOP Adeje (Ténérife)

↔ 48,4 km

🕒 14:05 h.

⬆️ 1127 m

⬆️ 1106 m

Difficulté

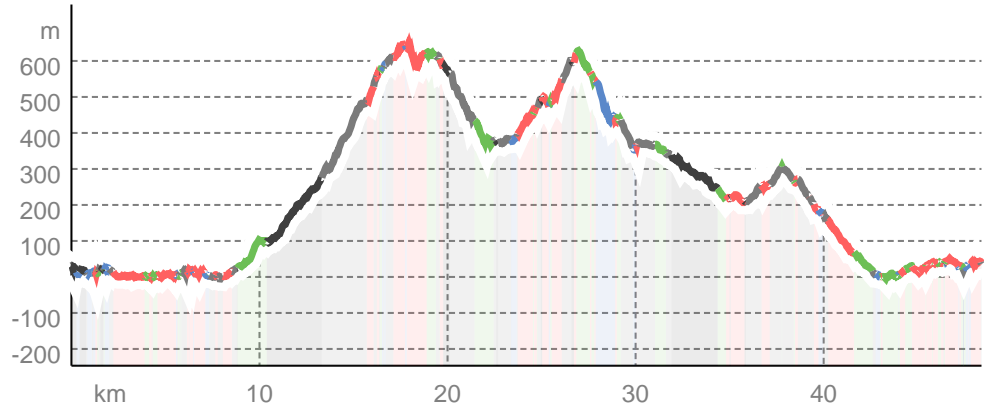
Moyen



Types de voie

Asphalte	13,1 km
Chemin de terre	3,8 km
Chemin	9,1 km
Sentier	15,3 km
Route	7 km

Profil altimétrique



Activité

Balade urbaine

Distance ↔ 48,4 km

Durée ⌚ 14:05 h.

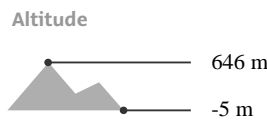
Dénivelé positif ▲ 1127 m

Dénivelé négatif ▼ 1106 m

Difficulté Moyen

Endurance ●●●●●●

Technique ●●●●●●



Meilleure période pour cette activité

JANV. | FÉVR. | MARS
 AVR. | MAI | JUIN
 JUL. | AOÛT | SEPT.
 OCT. | NOV. | DÉC.

Évaluations

Auteurs

Expérience ●●●●●●

Paysage ●●●●●●

Communauté

Autres données de l'activité

Caractéristiques

Accès en transports publics	Aller simple
Itinéraire à étapes	Pittoresque
Patrimoine culturel / historique	Géologie
Flore	Chien autorisé

Distinctions

🍴 Point(s) de restauration



VOYAGES EVASIONS

Mise à jour : 21.04.2026

Visite guidée et numérotée de la ville d'Adeje (Ténérife)

Parcours intégral du circuit pour visiter entièrement la ville d'Adeje : distance 48,400 km - durée 14h05mn

Vous pouvez visiter pleinement Adeje et parcourir tranquillement notre circuit dans son intégralité et de plus numéroté sur 1 jour, 2 jours ou voir 3 jours suivant votre cadence souhaitée. Nous vous conseillons de parcourir à pied selon votre rythme pour les courtes distances ... Et concernant les longues distances, vous pouvez choisir de vous y rendre plus commodément en voiture, en moto ou en transports en commun.

Note de l'auteur

Voyages et Evasions

Information Copyright - Tous droits réservés.

Matériel d'information

Conseils et recommandations supplémentaires

Vous pouvez consulter notre site web sur la ville d'Adeje pour obtenir plus d'informations.

<https://www.voyagesetevasions.com/itineraire-pour-visiter-la-ville-d-adeje-a-tenerife-en-espagne.htm>

Carnet de route

Point de départ de l'activité

Monument Pancraccio Socas Garcia, Carr. Gral. Puerto de Santiago, 38683 Santiago del Teide, Santa Cruz de Ténérife, Espagne

Coordonnées :

DD: 28.235939, -16.841622

DMS: 28°14'09.4"N 16°50'29.8"W

UTM: 28R 319305 3124713

w3w: ///dissymétrie.dièdre.vivipare

Point d'arrivée de l'activité

Siam Park Ténérife, Av. Siam, s/n, 38660 Costa Adeje, Santa Cruz de Ténérife, Espagne

Carnet de route**Itinéraire guidé et parcours numéroté pour visiter Adeje (Ténérife)**

Lieux incontournables d'Adeje : ils sont distingués par un astérisque (*).

1. Monument Pancraccio Socas Garcia

Adresse : Carr. Gral. Puerto de Santiago, 38683 Santiago del Teide, Santa Cruz de Ténérife, Espagne

Distance du Trajet 1 au Trajet 2 : 65 m – Distance Totale Parcourue : 65 m

2. Museo Del Pescador

Adresse : C. Las Lonjas, 5, 38400 Puerto de la Cruz, Santa Cruz de Ténérife, Espagne

Heures d'ouverture : lundi de 9h00 à 14h00 - mardi au jeudi de 9h00 à 16h30 - vendredi au dimanche de 9h00 à 14h00

Distance du Trajet 2 au Trajet 3 : 16335 m – Distance Totale Parcourue : 16,400 km

3. Centro Cultural de Guía de Isora

Adresse : 38680 Guía de Isora, Santa Cruz de Ténérife, Espagne

Distance du Trajet 3 au Trajet 4 : 200 m – Distance Totale Parcourue : 16,600 km

4. Parroquia Nuestra Señora de la Luz Guía de Isora

Adresse : Calle Ayuntamiento, 1, 38680 Guía de Isora, Santa Cruz de Ténérife, Espagne

Distance du Trajet 4 au Trajet 5 : 21100 m – Distance Totale Parcourue : 37,700 km

5. Casa Fuerte de Adeje *

Adresse : C. de los Molinos, 1A, 38670 Adeje, Santa Cruz de Ténérife, Espagne

Heures d'ouverture : lundi au vendredi de 10h00 à 13h00

Distance du Trajet 5 au Trajet 6 : 200 m – Distance

Totale Parcourue : 37,900 km

6. Iglesia de Santa Úrsula *

Adresse : C. Manos Unidas, nº1, 38670 Adeje, Santa Cruz de Ténérife, Espagne

Distance du Trajet 6 au Trajet 7 : 8300 m – Distance Totale Parcourue : 46,200 km

7. Ghe Pel Ling Canarias *

Adresse : Av. de los Pueblos, 47, 38660 Costa Adeje, Santa Cruz de Ténérife, Espagne

Heures d'ouverture : lundi au vendredi de 15h00 à 17h30

Distance du Trajet 7 au Trajet 8 : 200 m – Distance Totale Parcourue : 46,400 km

8. Aqualand Costa Adeje *

Adresse : Av. Austria, 15, 38660 Costa Adeje, Santa Cruz de Ténérife, Espagne

Heures d'ouverture : lundi au dimanche de 10h00 à 17h00

Distance du Trajet 8 au Trajet 9 : 900 m – Distance Totale Parcourue : 47,300 km

9. Iglesia de San Eugenio

Adresse : Av. Eugenio Dominguez Alfonso, 1, 38660 Costa Adeje, Santa Cruz de Ténérife, Espagne

Distance du Trajet 9 au Trajet 10 : 1000 m – Distance Totale Parcourue : 48,400 km

10. Siam Park Ténérife *

Adresse : Av. Siam, s/n, 38660 Costa Adeje, Santa Cruz de Ténérife, Espagne

Heures d'ouverture : lundi au dimanche de 10h00 à 17h00

Distance du Trajet 10 au Trajet 10 : 0 m – Distance Totale Parcourue : 48,400 km

Vous pouvez aussi télécharger l'itinéraire d'Adeje ci-dessous

<https://www.voyagesetevasions.com/plans-visites-villes/itineraire-ville-adeje-format-normal.pdf>

S'y rendre

La randonnée est bien desservie par les transports publics

S'y rendre

Suivez le **guide MAPS** pour vous rendre au point de départ **Monument Pancraccio Socas Garcia, Carr. Gral. Puerto de Santiago, 38683 Santiago del Teide, Santa Cruz de Ténérife, Espagne** en bus, en voiture, en moto, en vélo ou à pied.

Points d'intérêt

1. Monument Pancraccio Socas Garcia
2. Museo del Pescador
3. Centro Cultural de Guía de Isora
4. Parroquia Nuestra Señora de la Luz Guía de Isora
5. Casa Fuerte de Adeje
6. Iglesia de Santa Úrsula
7. Ghe Pel Ling Canarias
8. Aqualand Costa Adeje
9. Iglesia de San Eugenio
10. Mai Thai River

Activité disponible pour iPhone et Android.



Scanner le code QR et sauvegarder la randonnée hors-ligne, la partager avec des amis et bien plus encore ...

Site internet

<https://out.ac/lgecVP>



Adeje (Ténérife)

Photo: VOYAGES EVASIONS, Communauté



Casa Fuerte de Adeje

Photo: VOYAGES EVASIONS, Communauté



Iglesia de Santa Úrsula

Photo: VOYAGES EVASIONS, Communauté



Ghe Pel Ling Canarias

Photo: VOYAGES EVASIONS, Communauté





















Siam Park Ténérife


















Photo: VOYAGES EVASIONS, Communauté

Légende









Topographie

	Fôret, Bois
	Marais
	Lande
	Terrain de construction de logements avec bâtiment unique
	Zone commerciale avec bâtiment unique
	Cimetière
	Terrain de golf
	Terrain de sport, Stade
	Stade
	Piscine en plein air
	Vignoble
	Peinture rupestre
	Frontière
	Frontière
	Limite du département
	Courbe de niveau
	Terrain d'usage spécial
	Réserve naturelle











Signes topographiques

	Montagne/Sommet
	Point culminant
	Burg
	Cave
	Église
	Chapelle
	Cimetière
	Château/Château fort
	Monastère
	Monument
	Ruine
	Mine
	Bloc erratique/Tumulus
	Pylône de télécommunication
	Éolienne
	Moulin à vent/Moulin à eau
	Point de vue

Routes et chemins

	Autoroute avec numéro
	Route nationale avec numéro
	Route départementale, route nationale
	Route communale
	Chemin forestier principal
	Chemin forestier
	Chemin pédestre
	Via ferrata

Remontées mécaniques, train

	Téléphérique
	Téléphérique
	Télésiège
	Remontée mécanique
	Transport de matériel
	Train
	Train de banlieue
	Métro
	Tram
	Gare