



Activité

Distance 48,4 km

Durée 14:05 h

Difficulté Moyenne

Endurance Moyenne

Technique Moyenne

Dénivelé positif 1127 m

Dénivelé négatif 1106 m

Altitude Moyenne

part of outdooractive

VOYAGES EVASIONS

Mise à jour : 21.04.2026

Scanner le code QR et sauvegarder la randonnée hors-ligne, la partager avec des amis et bien plus encore ...

Site internet <https://outdooractive.com>

Activité disponible pour iPhone et Android.

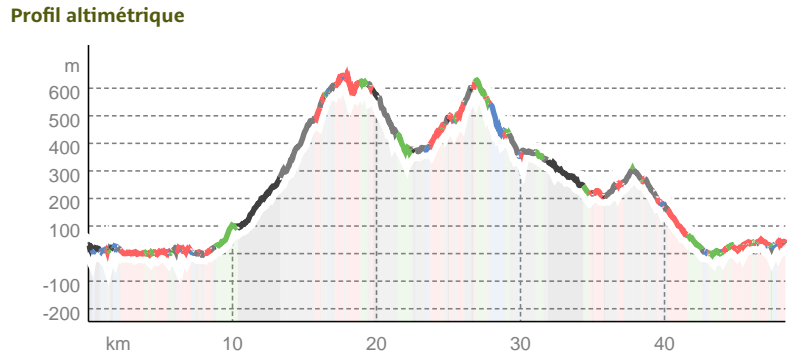
Photo de couverture: Adeje (Ténérife) (www.openstreetmap.org)

Données cartographiques: Cartographie d'outdooractive: ©OpenStreetMap



Types de voie

Asphalte	13,1 km
Chemin de terre	3,8 km
Chemin	9,1 km
Sentier	15,3 km
Route	7 km




Visite guidée et numérotée de la ville d'Adeje (Ténérife)

Point de départ de l'activité
Monument Pancracio Socas Garcia, Carr. Gral. Puerto de Santiago, 38683 Santiago del ...

Point d'arrivée de l'activité
Siam Park Ténérife, Av. Siam, s/n, 38660 Costa Adeje, Santa Cruz de Ténérife, ...




Adeje (Ténérife)
Photo: VOYAGES EVASIONS, Communauté

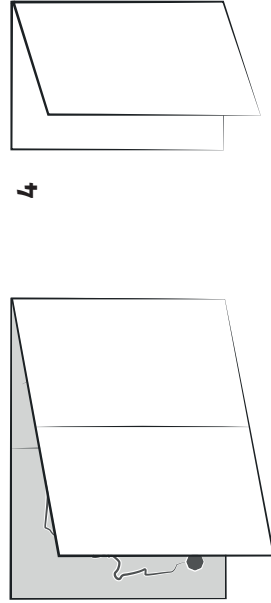





1



2



3



4