



**TOP Agen ( France )**

Balade urbaine



**Activité**

Scanner le code QR et sauvegarder la randonnée hors-ligne, la partager avec des amis et bien plus encore ...

**Activité disponible pour iPhone et Android.**



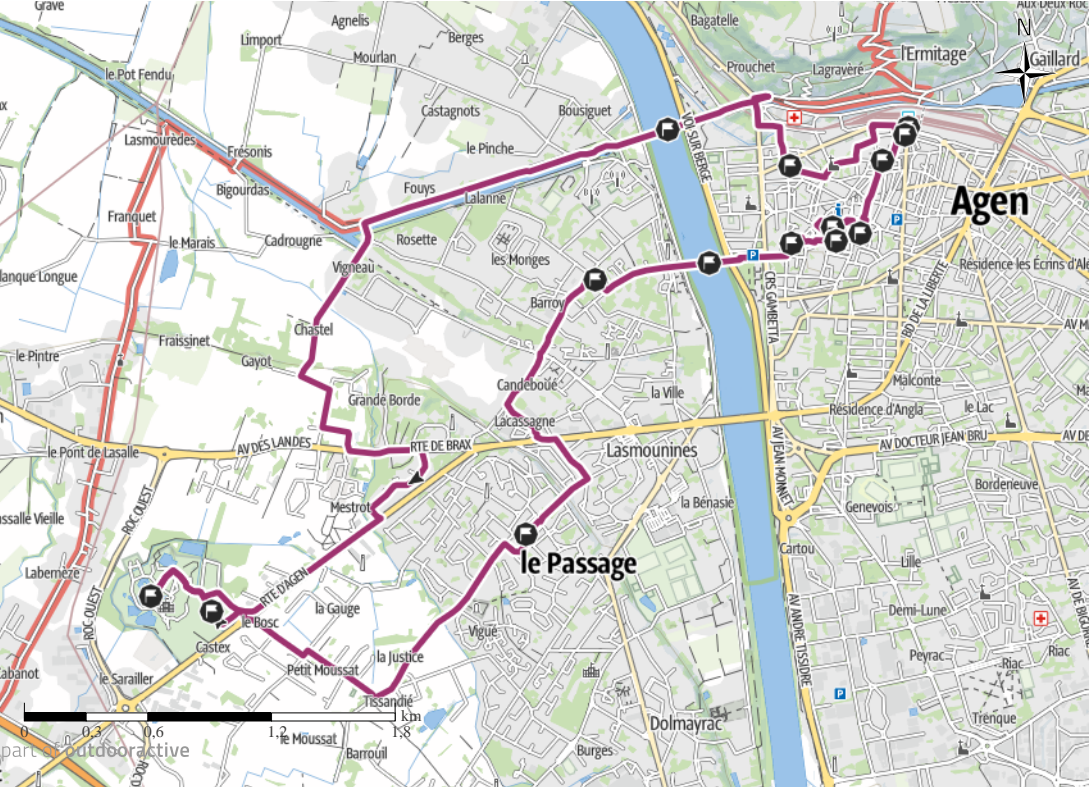
**VOYAGES EVASIONS**

Mise à jour: 09.06.2022



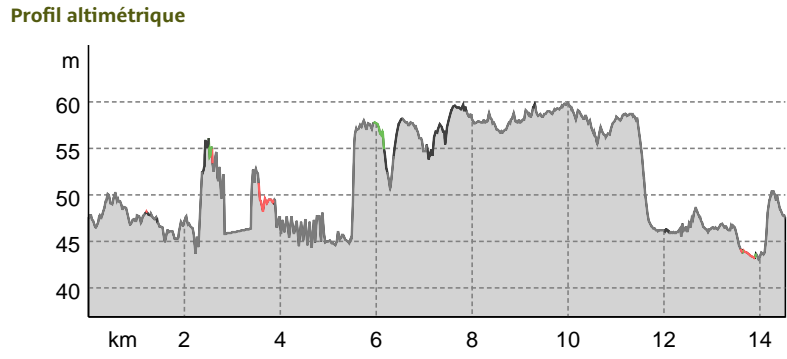
Site internet  
<https://outdooractive.com>

Photo de couverture: Agen ( France )  
Crédit photo : VOYAGES EVASIONS, Communauté  
© IGN Données cartographiques: Cartographie d'Outdooractive;  
@OpenStreetMap (www.openstreetmap.org)



**Type de chemin**

Asphalte	12,1 km
Chemin	0,3 km
Sentier	0,6 km
Asphalte	1,5 km




Visite guidée et numérotée de la ville d'Agen ( France )

**Point de départ de l'activité**  
Mairie d'Agen, Place du Dr Esquirol, 47000 Agen, France


**Point d'arrivée de l'activité**  
Église des Jacobins, Rue Richard Cœur de Lion, 47000 Agen, France



Agen ( France )  
Crédit photo : VOYAGES EVASIONS, Communauté




Mairie d'Agen  
Crédit photo : VOYAGES EVASIONS, Communauté



Cathédrale Saint-Caprais  
Crédit photo : VOYAGES EVASIONS, Communauté



Musée des Beaux-Arts d'Agen  
Crédit photo : VOYAGES EVASIONS, Communauté



Pont-Canal d'Agen  
Crédit photo : VOYAGES EVASIONS, Communauté



1



2



3



4