

TOP Alberobello ( Italie )

↔ 5,1 km

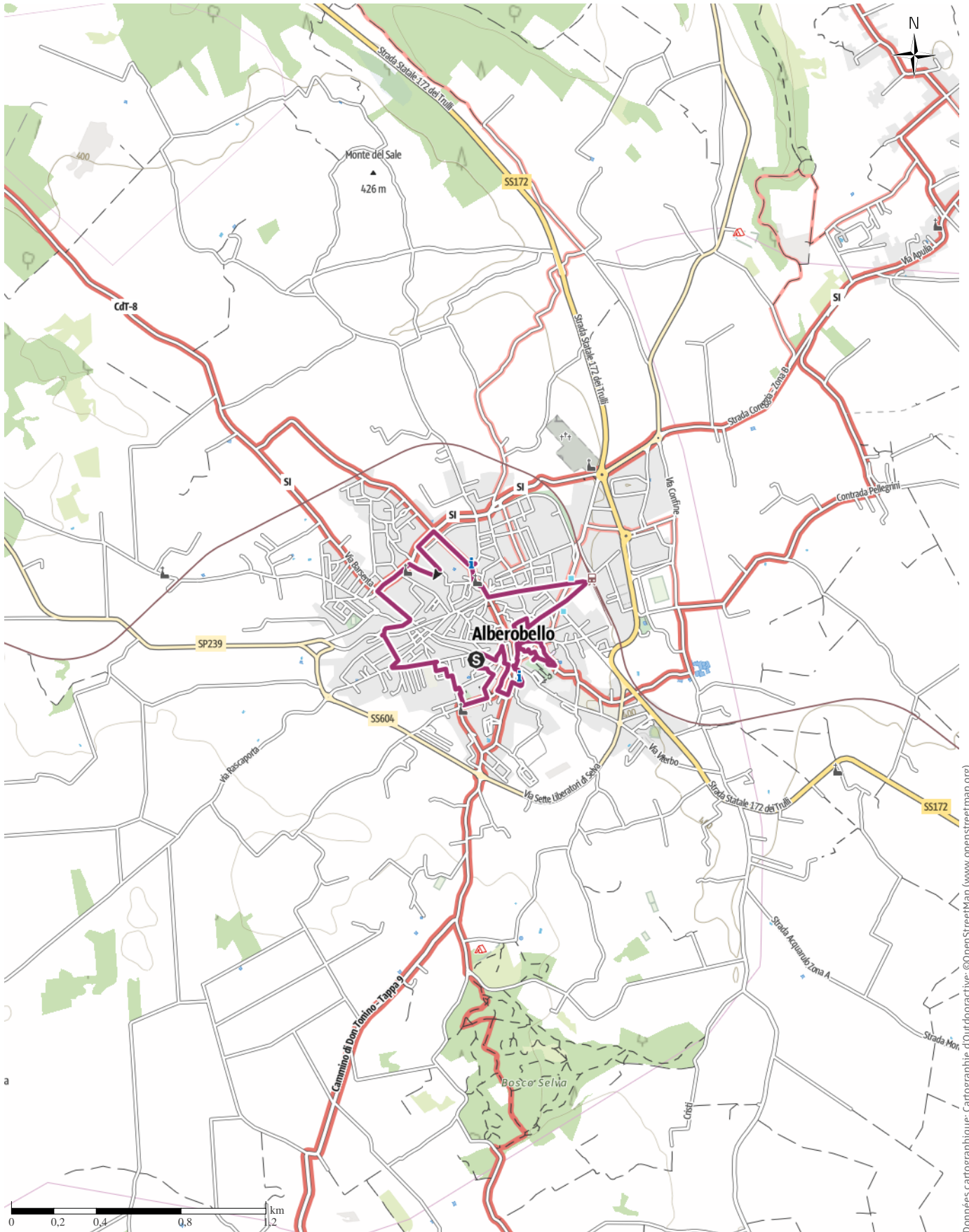
🕒 1:20 h.

▲ 29 m

▼ 29 m

Difficulté

Moyen

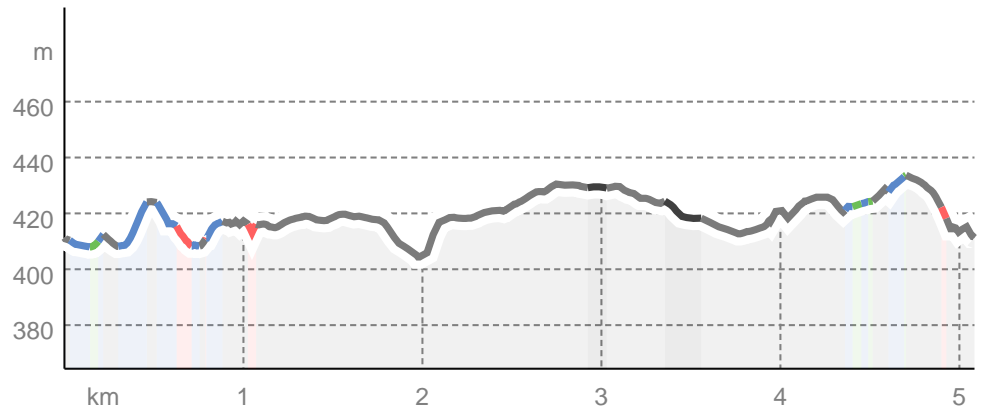


Données cartographiques: cartographie d'Outdooractive; ©OpenStreetMap (www.openstreetmap.org)

### Types de voie

Asphalte	3,8 km
Chemin de terre	0,7 km
Chemin	0,1 km
Sentier	0,2 km
Route	0,3 km
Inconnu	0 km

### Profil altimétrique



### Activité

#### Balade urbaine

Distance ↔ 5,1 km

Durée ⌚ 1:20 h.

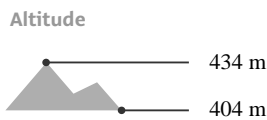
Dénivelé positif ▲ 29 m

Dénivelé négatif ▼ 29 m

Difficulté Moyon

Endurance ●●●●●

Technique ●●●●●



### Meilleure période pour cette activité

JANV. | FÉVRI | MARS  
 AVR. | MAI | JUIN  
 JUIL. | AOÛT | SEPT.  
 OCT. | NOV. | DÉC.

### Évaluations

#### Auteurs

Expérience ●●●●●

Paysage ●●●●●

#### Communauté

### Autres données de l'activité

#### Caractéristiques

Accès en transports publics	Itinéraire à étapes
Pittoresque	Patrimoine culturel / historique
Géologie	Flore
Conseils pratiques	Chien autorisé

#### Distinctions

- Itinéraire en boucle
- Point(s) de restauration
- À faire en famille



### VOYAGES EVASIONS

Mise à jour : 07.06.2026

Visite guidée et numérotée de la ville d'Alberobello (

Italie)

Parcours intégral du circuit pour visiter entièrement la ville d'Alberobello : **distance 5,100 km - durée 1h20mn**  
 Vous pouvez visiter pleinement Alberobello et parcourir tranquillement notre circuit dans son intégralité et de plus numéroté sur 1 jour, 2 jours ou voir 3 jours suivant votre cadence souhaitée. Nous vous conseillons de parcourir à pied selon votre rythme pour les courtes distances ... Et concernant les longues distances, vous pouvez choisir de vous y rendre plus commodément en voiture, en moto ou en transports en commun.

Note de l'auteur

#### Voyages et Evasions

Information Copyright - Tous droits réservés.

#### Matériel d'information

#### Conseils et recommandations supplémentaires

Vous pouvez consulter notre site web sur la ville d'Alberobello pour obtenir plus d'informations.

<https://www.voyagesetevasions.com/itineraires-pour->

[visiter-la-ville-de-alberobello-en-italie.htm](#)

## Carnet de route

### Point de départ de l'activité

Trulli Rione Monti, 70011 Alberobello, Bari, Italie

### Coordonnées :

DD: 40.783212, 17.235592

DMS: 40°46'59.6"N 17°14'08.1"E

UTM: 33T 688638 4517096

w3w: ///limitons.médiatrice.espérant

### Point d'arrivée de l'activité

Trulli e Puglia Tour di Alberobello, Piazza Gabriele

D'Annunzio, 2, 70011 Alberobello BA, Italie

### Carnet de route

#### Itinéraire guidé et parcours numéroté pour visiter Alberobello ( Italie )

Lieux incontournables d'Alberobello : ils sont distingués par un astérisque ( \* ).

#### 1. Trulli Rione Monti \*

Adresse : 70011 Alberobello, Bari, Italie

Distance du Trajet 1 au Trajet 2 : 165 m – Distance Totale Parcourue : 165 m

#### 2. Largo Martellotta

Adresse : 70011 Alberobello, Bari, Italie

Distance du Trajet 2 au Trajet 3 : 238 m – Distance Totale Parcourue : 403 m

#### 3. Via Monte San Michele

Adresse : 70011 Alberobello BA, Italie

Distance du Trajet 3 au Trajet 4 : 218 m – Distance Totale Parcourue : 621 m

#### 4. Trullo Siamese \*

Adresse : Via Monte Pasubio, 6, 70011 Alberobello BA, Italie

Heures d'ouverture : lundi au dimanche de 9h00 à 22h00

Distance du Trajet 4 au Trajet 5 : 40 m – Distance Totale Parcourue : 661 m

#### 5. Via Monte Nero

Adresse : 70011 Alberobello, Bari, Italie

Distance du Trajet 5 au Trajet 6 : 158 m – Distance Totale Parcourue : 819 m

#### 6. Belvedere Santa Lucia \*

Adresse : P.za Giangirolamo, 70011 Alberobello BA, Italie

Distance du Trajet 6 au Trajet 7 : 12 m – Distance Totale

Parcourue : 831 m

#### 7. Chiesa di Santa Lucia

Adresse : Piazza GianGirolamo II D'Acquaviva D'Aragona, 70011 Alberobello BA, Italie

Distance du Trajet 7 au Trajet 8 : 18 m – Distance Totale Parcourue : 849 m

#### 8. Fontana - Piazza Giangirolamo II

Adresse : P.za Giangirolamo, 70011 Alberobello BA, Italie

Distance du Trajet 8 au Trajet 9 : 151 m – Distance Totale Parcourue : 1 km

#### 9. Villa Comunale Belvedere \*

Adresse : Via Indipendenza, 70011 Alberobello BA, Italie

Distance du Trajet 9 au Trajet 10 : 100 m – Distance Totale Parcourue : 1,100 km

#### 10. Vico Il Duca degli Abruzzi

Adresse : 70011 Alberobello, Bari, Italie

Distance du Trajet 10 au Trajet 11 : 200 m – Distance Totale Parcourue : 1,300 km

#### 11. Museo Casa Pezzolla \*

Adresse : Piazza XXVII Maggio, 70011 Alberobello BA, Italie

Heures d'ouverture : mardi au dimanche de 10h00 à 13h00 et de 14h00 à 18h00

Distance du Trajet 11 au Trajet 12 : 100 m – Distance Totale Parcourue : 1,400 km

#### 12. Piazza del Popolo

Adresse : 70011 Alberobello, Bari, Italie

Distance du Trajet 12 au Trajet 13 : 100 m – Distance Totale Parcourue : 1,500 km

#### 13. Casa D'Amore \*

Adresse : Piazza Re Ferdinando IV di Borbone, 3, 70011 Alberobello BA, Italie

Distance du Trajet 13 au Trajet 14 : 500 m – Distance Totale Parcourue : 2 km

#### 14. Alberobello (Bus)

Adresse : Traversa I Aldo Moro, 61, 70011 Alberobello BA, Italie

Distance du Trajet 14 au Trajet 15 : 500 m – Distance Totale Parcourue : 2,500 km

#### 15. Trullo dei Sapori

Adresse : Piazza Antonio Curri, numero 3, 70011 Alberobello BA, Italie

Heures d'ouverture : mercredi au lundi de 12h00 à 15h00 et dimanche de 19h00 à 22h30

Distance du Trajet 15 au Trajet 16 : 20 m – Distance Totale Parcourue : 2,520 km

**16. Basilica minore dei Santi Cosma e Damiano \***

Adresse : Piazza Antonio Curri, 14, 70011 Alberobello BA, Italie

Heures d'ouverture : lundi au dimanche de 6h45 à 21h00

Distance du Trajet 16 au Trajet 17 : 180 m – Distance Totale Parcourue : 2,700 km

**17. Charming Trulli Charming & Tours \***

Adresse : Piazza Sacramento, 8, 70011 Alberobello BA, Italie

Distance du Trajet 17 au Trajet 18 : 20 m – Distance Totale Parcourue : 2,720 km

**18. Trullo Sovrano \***

Adresse : Piazza Sacramento, 10, 70011 Alberobello BA, Italie

Heures d'ouverture : lundi au dimanche de 10h00 à 12h45 et de 15h30 à 18h00

Distance du Trajet 18 au Trajet 19 : 80 m – Distance Totale Parcourue : 2,800 km

**19. Aia Alberobello**

Adresse : Via Giovanni XXIII, 70011 Alberobello BA, Italie

Distance du Trajet 19 au Trajet 20 : 400 m – Distance Totale Parcourue : 3,200 km

**20. Trullo Alberobello Centro**

Adresse : Via Massimo D'Azeglio, 70011 Alberobello BA, Italie

Distance du Trajet 20 au Trajet 21 : 1500 m – Distance Totale Parcourue : 4,700 km

**21. Chiesa Sant'Antonio \***

Adresse : Via Monte Pertica, 18, 70011 Alberobello BA, Italie

Distance du Trajet 21 au Trajet 22 : 100 m – Distance Totale Parcourue : 4,800 km

**22. Trulli con il tetto dipinto \***

Adresse : Via Monte Pertica, 2, 70011 Alberobello BA, Italie

Distance du Trajet 22 au Trajet 23 : 100 m – Distance Totale Parcourue : 4,900 km

**23. Trulli e Puglia Tour di Alberobello \***

Adresse : P.za Gabriele D'Annunzio, 2, 70011 Alberobello BA, Italie

Distance du Trajet 23 au Trajet 1 : 200 m – Distance Totale Parcourue : 5,100 km

Vous pouvez aussi télécharger l'itinéraire d'Alberobello ci-dessous

<https://www.voyagesetevasions.com/plans-visites-villes/itineraire-ville-alberobello-format-normal.pdf>

**S'y rendre**

La randonnée est bien desservie par les transports publics

**S'y rendre**

Suivez le **guide MAPS** pour vous rendre au point de départ **Trulli Rione Monti, 70011 Alberobello, Bari, Italie** en train, en bus, en voiture, en moto, en vélo ou à pied.

**Points d'intérêt**

- 1. Trulli Rione Monti
- 2. Largo Martellotta
- 3. Via Monte San Michele
- 4. Trullo Siamese
- 5. Via Monte Nero
- 6. Belvedere Santa Lucia
- 7. Chiesa di Santa Lucia
- 8. Fontana - Piazza Giangirolamo II
- 9. Villa Comunale Belvedere
- 10. Vico Il Duca degli Abruzzi
- 11. Museo Casa Pezzolla
- 12. Piazza del Popolo
- 13. Casa D'Amore
- 14. Alberobello (Bus)
- 15. Trullo dei Sapori
- 16. Basilica minore dei Santi Cosma e Damiano
- 17. Charming Trulli Charming & Tours
- 18. Trullo Sovrano
- 19. Aia Alberobello
- 20. Trullo Alberobello Centro
- 21. Chiesa Sant'Antonio
- 22. Trulli con il tetto dipinto
- 23. Vista Panoramica dei Trulli
- 1. Trulli Rione Monti

**Activité disponible pour iPhone et Android.**

Scanner le code QR et sauvegarder la randonnée hors-ligne, la partager avec des amis et bien plus encore ...

Site internet



















<https://out.ac/1hjIEk>




















Photo: VOYAGES EVASIONS, Communauté

## Légende









### Topographie

	Fôret, Bois
	Marais
	Lande
	Terrain de construction de logements avec bâtiment unique
	Zone commerciale avec bâtiment unique
	Cimetière
	Terrain de golf
	Terrain de sport, Stade
	Stade
	Piscine en plein air
	Vignoble
	Peinture rupestre
	Frontière
	Frontière
	Limite du département
	Courbe de niveau
	Terrain d'usage spécial
	Réserve naturelle











### Signes topographiques

	Montagne/Sommet
	Point culminant
	Burg
	Cave
	Église
	Chapelle
	Cimetière
	Château/Château fort
	Monastère
	Monument
	Ruine
	Mine
	Bloc erratique/Tumulus
	Pylône de télécommunication
	Éolienne
	Moulin à vent/Moulin à eau
	Point de vue

### Routes et chemins

	Autoroute avec numéro
	Route nationale avec numéro
	Route départementale, route nationale
	Route communale
	Chemin forestier principal
	Chemin forestier
	Chemin pédestre
	Via ferrata

### Remontées mécaniques, train

	Téléphérique
	Téléphérique
	Télésiège
	Remontée mécanique
	Transport de matériel
	Train
	Train de banlieue
	Métro
	Tram
	Gare