

404 m	29 m	Dénivellé négatif
434 m	29 m	Dénivellé positif
Altitude		
Technique		
Endurance		
Difficulté		
Moyen	1:20 h	Durée
5,1 km		Distance

Activité



TOP Alberobello (Italie)



Photo: VOYAGES EVASIONS, Communauté
 Données cartographiques: Cartographie d'Outdooractive; ©OpenStreetMap (www.openstreetmap.org)

Site internet
<https://out.ac/ihjEz>



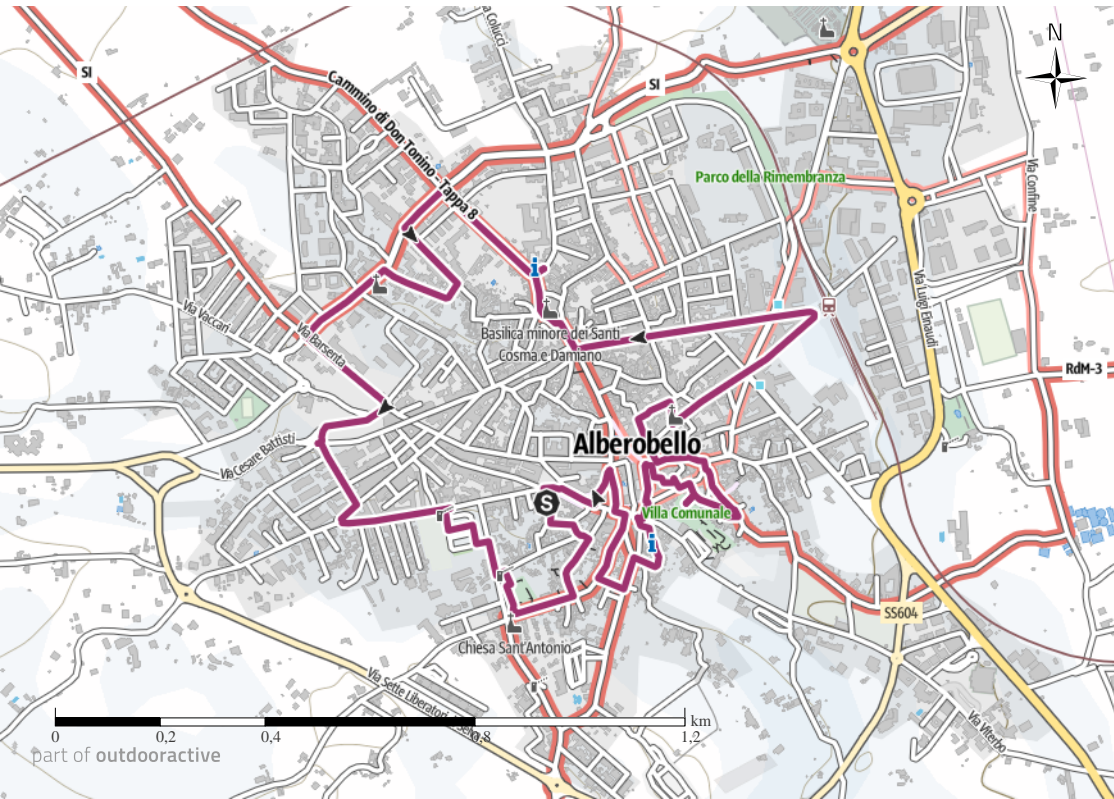
Scanner le code QR et sauvegarder la randonnée hors-ligne, la partager avec des amis et bien plus encore ...

Activité disponible pour iPhone et Android.



Mise à jour : 07.06.2026

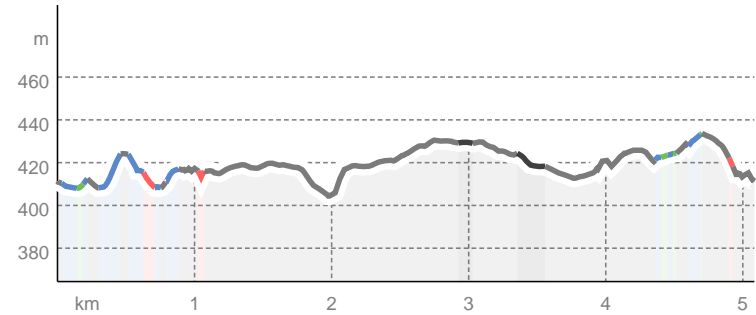
VOYAGES EVASIONS



Types de voie

Asphalte	3,8 km
Chemin de terre	0,7 km
Chemin	0,1 km
Sentier	0,2 km
Route	0,3 km
Inconnu	0 km

Profil altimétrique



Visite guidée et numérotée de la ville d'Alberobello (Italie)

Point de départ de l'activité

Trulli Rione Monti, 70011 Alberobello, Bari, Italie

Point d'arrivée de l'activité


Trulli e Puglia Tour di Alberobello, Piazza Gabriele D'Annunzio, 2, 70011 ...



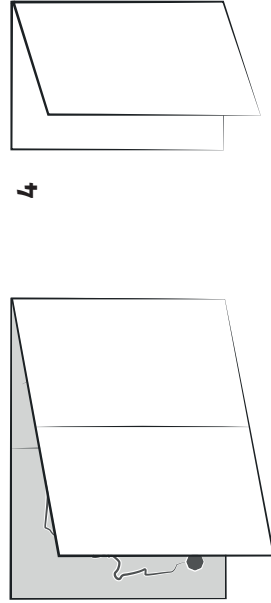
Photo: VOYAGES EVASIONS, Communauté




1



2



3



4