

TOP Anaga (Ténérife)

15,9 km

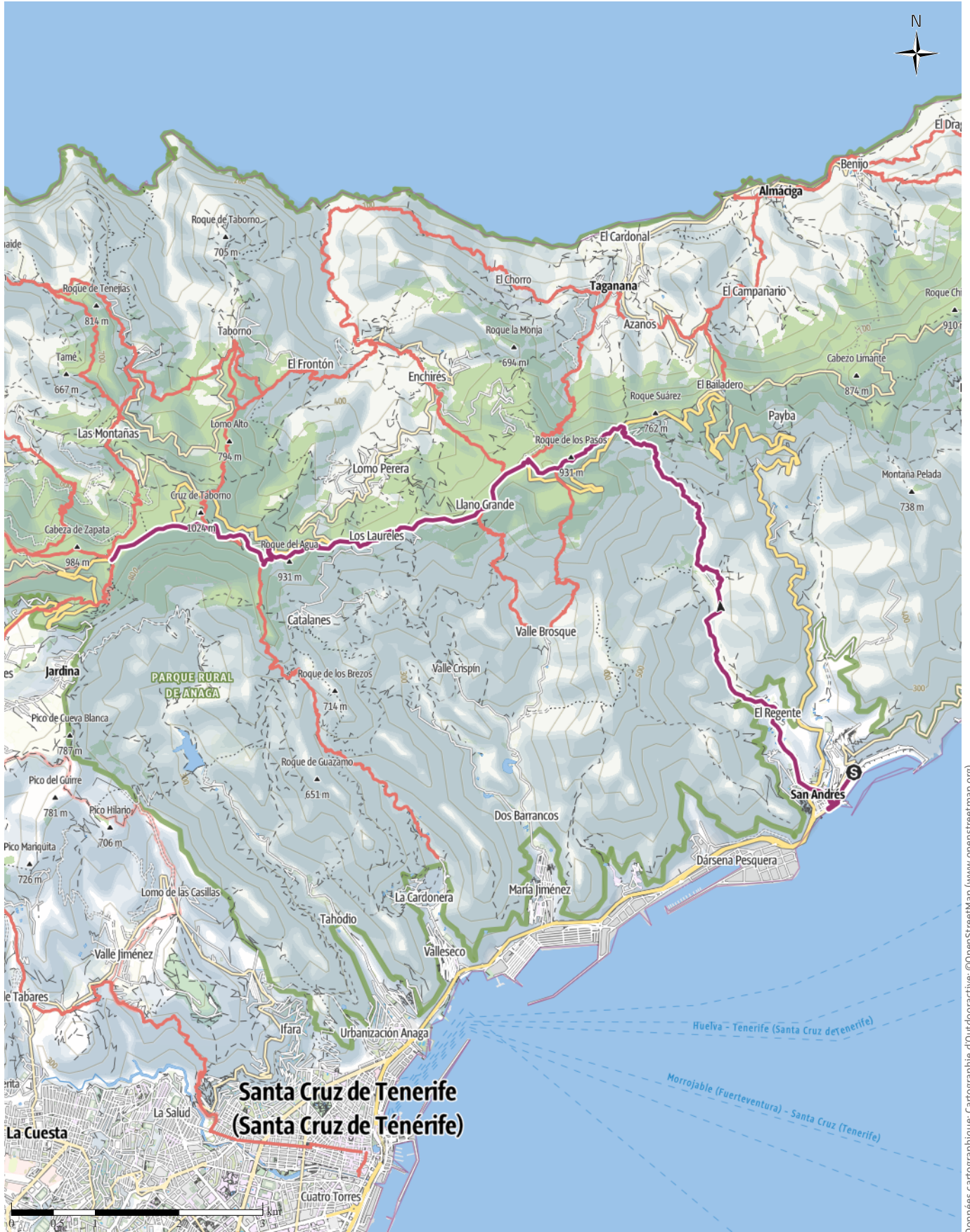
7:05 h.

1159 m

215 m

Difficulté

Moyen

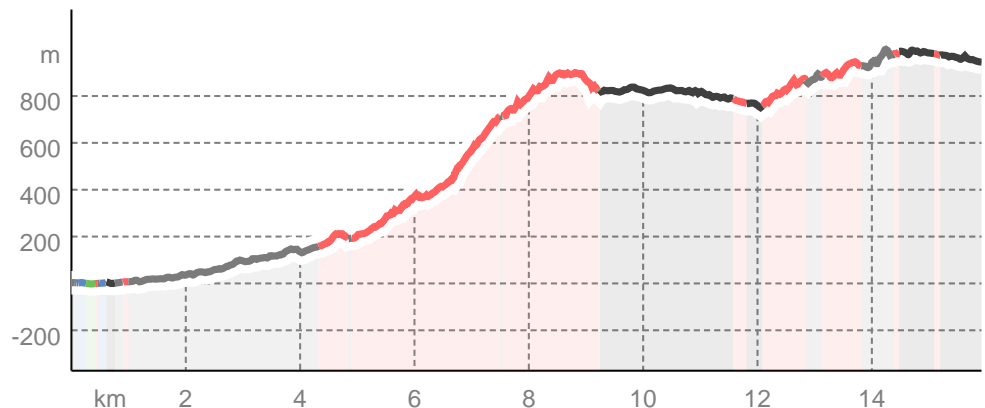


Données cartographiques: cartographie d'Outdooractive; ©OpenStreetMap (www.openstreetmap.org)

### Types de voie

Asphalte	4,6 km
Chemin de terre	0,3 km
Chemin	0,2 km
Sentier	6,8 km
Route	4,1 km

### Profil altimétrique



### Activité

#### Balade urbaine

Distance ↔ 15,9 km

Durée ⌚ 7:05 h.

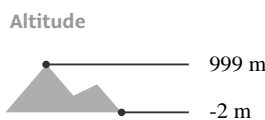
Dénivelé positif ▲ 1159 m

Dénivelé négatif ▼ 215 m

Difficulté Moyén

Endurance ●●●●●

Technique ●●●●●



### Meilleure période pour cette activité

JANV. | FÉVR. | MARS  
 AVR. | MAI | JUN  
 JUIL. | AOÛT | SEPT.  
 OCT. | NOV. | DÉC.

### Évaluations

#### Auteurs

Expérience ●●●●●

Paysage ●●●●●

#### Communauté

### Autres données de l'activité

#### Caractéristiques

Accès en transports publics	Aller simple
Itinéraire à étapes	Pittoresque
Patrimoine culturel / historique	Géologie
Flore	Conseils pratiques
Chien autorisé	

#### Distinctions

🍴 Point(s) de restauration

👨‍👩‍👧 À faire en famille



### VOYAGES EVASIONS

Mise à jour : 24.04.2026

Visite guidée et numérotée de la ville d'Anaga (

Ténérife )

Parcours intégral du circuit pour visiter entièrement la ville d'Anaga : **distance 15,900 km - durée 7h05mn**  
 Vous pouvez visiter pleinement Anaga et parcourir tranquillement notre circuit dans son intégralité et de plus numéroté sur 1 jour, 2 jours ou voir 3 jours suivant votre cadence souhaitée. Nous vous conseillons de parcourir à pied selon votre rythme pour les courtes distances ... Et concernant les longues distances, vous pouvez choisir de vous y rendre plus commodément en voiture, en moto ou en transports en commun.

Note de l'auteur

**Voyages et Evasions**

Information Copyright - Tous droits réservés.

### Matériel d'information

Conseils et recommandations supplémentaires

Vous pouvez consulter notre site web sur la ville d'Anaga pour obtenir plus d'informations.

<https://www.voyagesetevasions.com/itineraires-pour->

[visiter-la-ville-d-anaga-a-tenerife-en-espagne.htm](#)

## Carnet de route

### Point de départ de l'activité

Playa de las Teresitas, 38120 Santa Cruz de Ténérife, Espagne

### Coordonnées :

DD: 28.508260, -16.187987

DMS: 28°30'29.7"N 16°11'16.8"W

UTM: 28R 383742 3154082

w3w: ///arracher.encornet.monade

### Point d'arrivée de l'activité

Ermitage de la Cruz del Carmen, Barrio Cruz Carmen, 2, 38294 La Laguna, Santa Cruz de Ténérife, Espagne

### Carnet de route

#### Itinéraire guidé et parcours numéroté pour visiter Anaga ( Ténérife )

Lieux incontournables d'Anaga : ils sont distingués par un astérisque ( \* ).

#### 1. Playa de las Teresitas \*

Adresse : 38120 Santa Cruz de Ténérife, Espagne

Heures d'ouverture : lundi au samedi de 9h00 à 14h00 et 15h00 à 19h00 - dimanche de 10h00 à 17h00

Distance du Trajet 1 au Trajet 2 : 720 m – Distance Totale Parcourue : 720 m

#### 2. Castillo de San Andrés \*

Adresse : Calle Dique, 27, 38120 San Andrés, Santa Cruz de Ténérife, Espagne

Distance du Trajet 2 au Trajet 3 : 37 m – Distance Totale Parcourue : 757 m

#### 3. La Corbeta

Adresse : 38120 San Andrés, Santa Cruz de Ténérife, Espagne

Distance du Trajet 3 au Trajet 4 : 15143 m – Distance Totale Parcourue : 15,900 km

#### 4. Ermitage de la Cruz del Carmen \*

Adresse : Barrio Cruz Carmen, 2, 38294 La Laguna, Santa Cruz de Ténérife, Espagne

Distance du Trajet 4 au Trajet 4 : 0 m – Distance Totale Parcourue : 15,900 km

**Vous pouvez aussi télécharger l'itinéraire d'Anaga ci-dessous**

<https://www.voyagesetevasions.com/plans-visites-ville/itineraire-ville-anaga-format-normal.pdf>

## S'y rendre

•

La randonnée est bien desservie par les transports publics

## S'y rendre

Suivez le **guide MAPS** pour vous rendre au point de départ **Playa de las Teresitas, 38120 Santa Cruz de Ténérife, Espagne** en bus, en voiture, en moto, en vélo ou à pied.

## Points d'intérêt

- ▣ 1. Playa de las Teresitas
- ▣ 2. Castillo de San Andrés
- ▣ 3. La Corbeta
- ▣ 4. Ermitage de la Cruz del Carmen

## Activité disponible pour iPhone et Android.



Scanner le code QR et sauvegarder la randonnée hors-ligne, la partager avec des amis et bien plus encore ...

### Site internet

<https://out.ac/IgjVbr>



Anaga (Ténérife)

Photo: VOYAGES EVASIONS, Communauté



Castillo de San Andrés

Photo: VOYAGES EVASIONS, Communauté



La Corbeta

Photo: VOYAGES EVASIONS, Communauté



Ermitage de la Cruz del Carmen

Photo: VOYAGES EVASIONS, Communauté





















Playa de las Teresitas

















Photo: VOYAGES EVASIONS, Communauté

## Légende









### Topographie

	Fôret, Bois
	Marais
	Lande
	Terrain de construction de logements avec bâtiment unique
	Zone commerciale avec bâtiment unique
	Cimetière
	Terrain de golf
	Terrain de sport, Stade
	Stade
	Piscine en plein air
	Vignoble
	Peinture rupestre
	Frontière
	Frontière
	Limite du département
	Courbe de niveau
	Terrain d'usage spécial
	Réserve naturelle











### Signes topographiques

	Montagne/Sommet
	Point culminant
	Burg
	Cave
	Église
	Chapelle
	Cimetière
	Château/Château fort
	Monastère
	Monument
	Ruine
	Mine
	Bloc erratique/Tumulus
	Pylône de télécommunication
	Éolienne
	Moulin à vent/Moulin à eau
	Point de vue

### Routes et chemins

	Autoroute avec numéro
	Route nationale avec numéro
	Route départementale, route nationale
	Route communale
	Chemin forestier principal
	Chemin forestier
	Chemin pédestre
	Via ferrata

### Remontées mécaniques, train

	Téléphérique
	Téléphérique
	Télésiège
	Remontée mécanique
	Transport de matériel
	Train
	Train de banlieue
	Métro
	Tram
	Gare