

part of outdooractive

Activité

Durée 7:05 h

Distance 15,9 km

Difficulté Moyen

Endurance

Technique

Altitude

Dénivellé positif 1159 m

Dénivellé négatif 215 m

999 m

-2 m

TOP Anaga (Ténérife)

Balade urbaine

VOYAGES ET EVASIONS

ANAGA

ESPAÑE

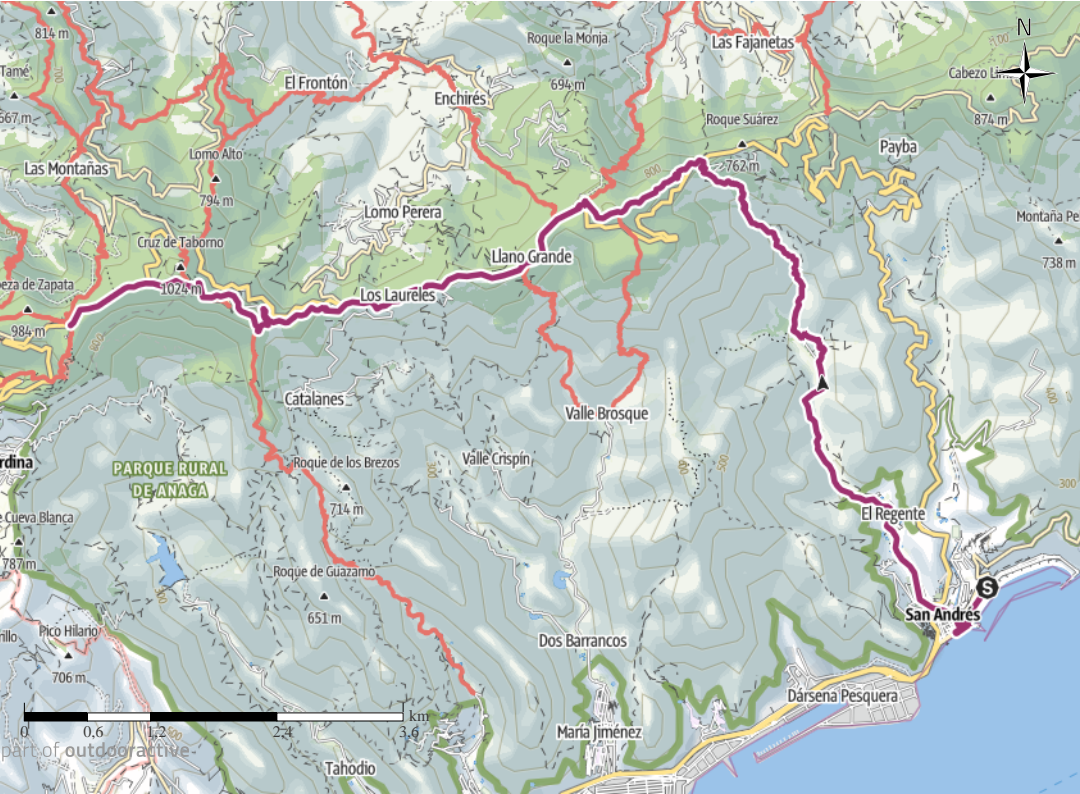


Photo de couverture: Anaga (Ténérife)

Données cartographiques: Cartographie d'outdooractive; ©OpenStreetMap (www.openstreetmap.org)

Scanner le code QR et sauvegarder la randonnée hors-ligne, la partager avec des amis et bien plus encore ...

Site internet

<https://out.ac/ig/vbr>





Activité disponible pour iPhone et Android.



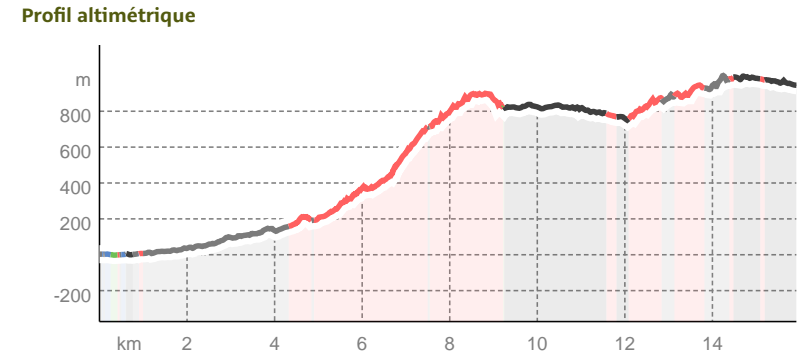
Mise à jour : 24.04.2026

VOYAGES EVASIONS



Types de voie

Asphalte	4,6 km
Chemin de terre	0,3 km
Chemin	0,2 km
Sentier	6,8 km
Route	4,1 km



Visite guidée et numérotée de la ville d'Anaga (Ténérife)

Point de départ de l'activité
Playa de las Teresitas, 38120 Santa Cruz de Ténérife, Espagne


Point d'arrivée de l'activité
Ermitage de la Cruz del Carmen, Barrio Cruz Carmen, 2, 38294 La Laguna, Santa Cruz ...



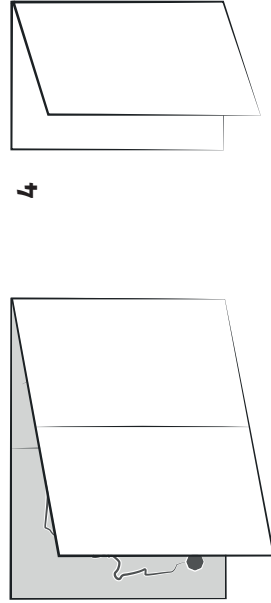
Anaga (Ténérife)
Photo: VOYAGES EVASIONS, Communauté




1



2



3



4