

TOP Antigua (Fuerteventura)

↔ 4,8 km

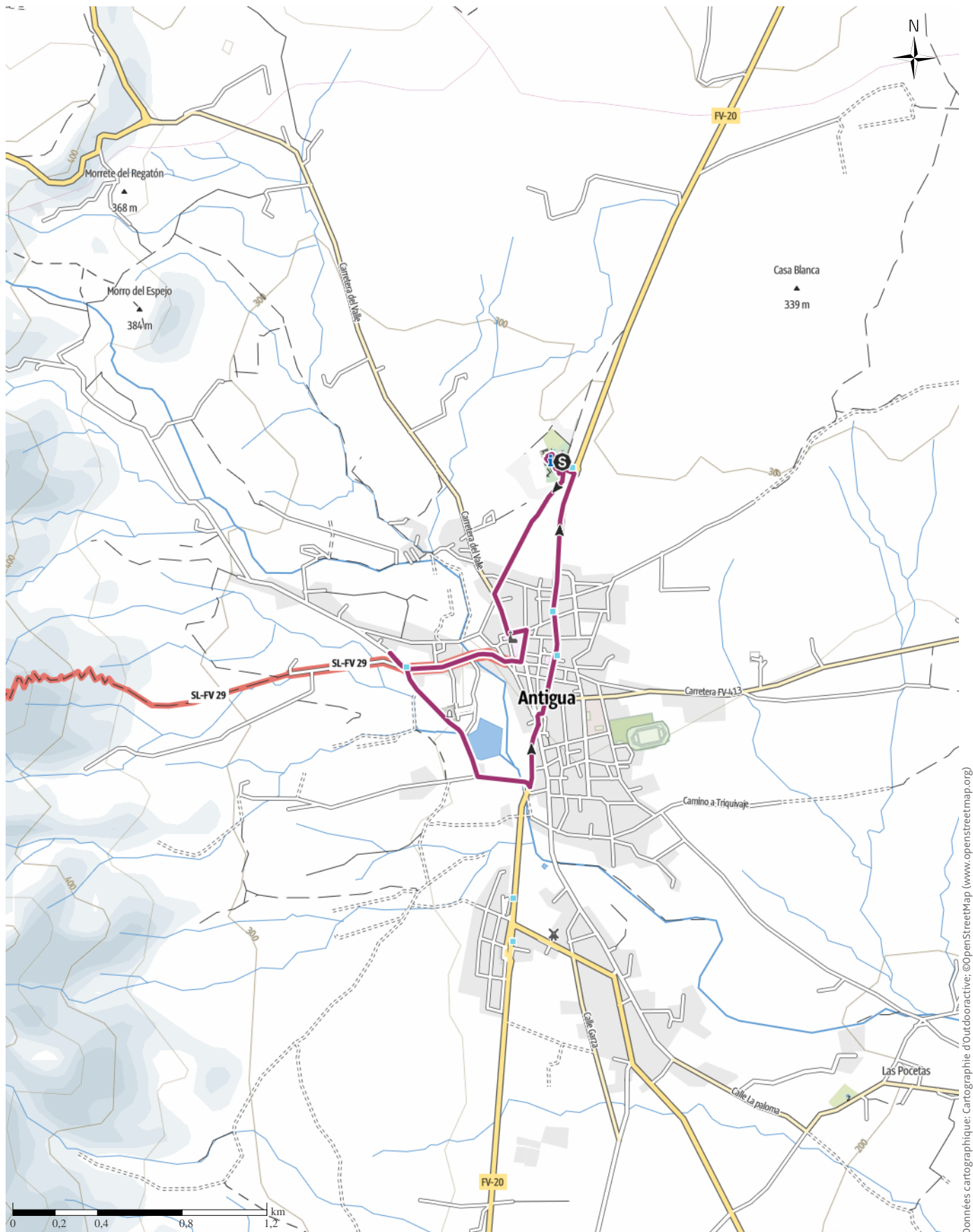
🕒 1:15 h.

⬆️ 66 m

⬆️ 66 m

Difficulté

Moyen

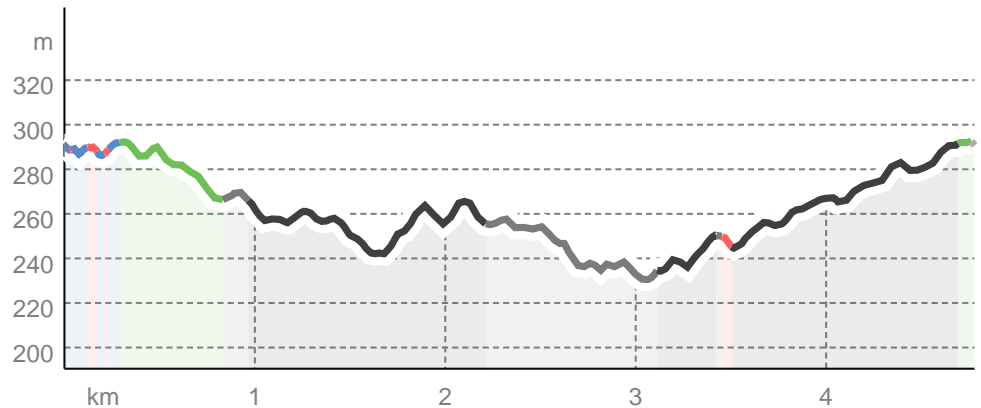


Données cartographiques: cartographie d'Outdooractive; ©OpenStreetMap (www.openstreetmap.org)

Types de voie

Asphalte	1,1 km
Chemin de terre	0,2 km
Chemin	0,6 km
Sentier	0,1 km
Route	2,7 km
Inconnu	0 km

Profil altimétrique



Activité

Balade urbaine

Distance ↔ 4,8 km

Durée ⌚ 1:15 h.

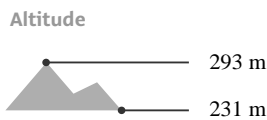
Dénivelé positif ▲ 66 m

Dénivelé négatif ▼ 66 m

Difficulté Moyen

Endurance ●●●●●

Technique ●●●●●



Meilleure période pour cette activité

JANV. | FÉVR. | MARS
AVR. | MAI | JUIN
JUIL. | AOÛT | SEPT.
OCT. | NOV. | DÉC.

Évaluations

Auteurs

Expérience ●●●●●

Paysage ●●●●●

Communauté

Autres données de l'activité

Caractéristiques

Itinéraire à étapes	Pittoresque
Patrimoine culturel / historique	Géologie
Flore	Faune
Accès en remontées mécaniques	Itinéraire passant par des sommets
Chien autorisé	

Distinctions

🔄 Itinéraire en boucle

👨👩👧👦 À faire en famille



VOYAGES EVASIONS

Mise à jour : 11.01.2026

Visite guidée et numérotée de la ville d'Antigua (

Fuerteventura)

Parcours intégral du circuit pour visiter entièrement la ville d'Antigua :

distance 4,800 km - durée 1h15mn

Vous pouvez visiter pleinement Antigua et parcourir tranquillement notre circuit dans son intégralité et de plus numéroté sur 1 jour, 2 jours ou voir 3 jours suivant votre cadence souhaitée. Nous vous conseillons de parcourir à pied selon votre rythme pour les courtes distances ... Et concernant les longues distances, vous pouvez choisir de vous y rendre plus commodément en voiture, en moto ou en transports en commun.

Note de l'auteur

Voyages et Evasions

Information Copyright - Tous droits réservés.

Matériel d'information

Conseils et recommandations supplémentaires
Vous pouvez consulter notre site web sur la ville d'Antigua pour obtenir plus d'informations.

<https://www.voyagesetevasions.com/itineraire-pour-visiter-la-ville-d-antigua-a-fuerteventura-en-espagne.htm>

Carnet de route

Point de départ de l'activité

Molino de viento histórico, 35630 Antigua, Las Palmas, Espagne

Coordonnées :

DD: 28.430821, -14.012341

DMS: 28°25'51.0"N 14°00'44.4"W

UTM: 28R 596722 3145325

w3w: ///caille.combinatoire.squelette

Point d'arrivée de l'activité

Molino del Durazno , C. el Molino, 35630, Las Palmas, Espagne

Carnet de route

Itinéraire guidé et parcours numéroté pour visiter Antigua (Fuerteventura)

Lieux incontournables de Antigua : ils sont distingués par un astérisque (*).

1. Molino de viento histórico *

Adresse : 35630 Antigua, Las Palmas, Espagne

Distance du Trajet 1 au Trajet 2 : 35 m – Distance Totale Parcourue : 35 m

2. Molino de la Antigua *

Adresse : Molino de Antigua, 35630 Antigua, Las Palmas, Espagne

Heures d'ouverture : lundi au dimanche de 10h00 à 15h00

Distance du Trajet 2 au Trajet 3 : 40 m – Distance Totale Parcourue : 75 m

3. Museo del Queso Majorero *

Adresse : Calle Virgen de Antigua, km 20, 35630 Antigua, Las Palmas, Espagne

Heures d'ouverture : lundi au dimanche de 9h30 à 17h30

Distance du Trajet 3 au Trajet 4 : 74 m – Distance Totale Parcourue : 149 m

4. Jardín de Cactus

Adresse : Diseminado el Molino, 1, 35630 Antigua, Las Palmas, Espagne

Heures d'ouverture : lundi au dimanche de 9h30 à 17h30

Distance du Trajet 4 au Trajet 5 : 33 m – Distance Totale Parcourue : 182 m

5. Federación Nacional de criadores de la Raza Caprina Majorera

Adresse : Carretera General de Antigua, km 20, 35630 Antigua, Las Palmas, Espagne

Heures d'ouverture : lundi au vendredi de 8h00 à 14h00

Distance du Trajet 5 au Trajet 6 : 73 m – Distance Totale Parcourue : 255 m

6. Majorero Café *

Adresse : Museo del Queso Majorero, 35630 Antigua, Las Palmas, Espagne

Heures d'ouverture : mardi au samedi de 9h30 à 17h30

Distance du Trajet 6 au Trajet 7 : 945 m – Distance Totale Parcourue : 1,200 km

7. Iglesia de Nuestra Señora de Antigua *

Adresse : Calle Plaza, 3, 35630 Antigua, Las Palmas, Espagne

Distance du Trajet 7 au Trajet 8 : 100 m – Distance Totale Parcourue : 1,300 km

8. Ayuntamiento de Antigua

Adresse : C. Marcos Trujillo, 1, 35630 Antigua, Las Palmas, Espagne

Heures d'ouverture : lundi au vendredi de 8h00 à 13h45

Distance du Trajet 8 au Trajet 9 : 100 m – Distance Totale Parcourue : 1,400 km

9. Plaza Cruz de los Caídos

Adresse : C. Marcos Trujillo, 35630 Antigua, Las Palmas, Espagne

Distance du Trajet 9 au Trajet 10 : 50 m – Distance Totale Parcourue : 1,450 km

10. Estatua oculta

Adresse : Calle Plaza, 2, 35630 Antigua, Las Palmas, Espagne

Distance du Trajet 10 au Trajet 11 : 650 m – Distance Totale Parcourue : 2,100 km

11. Molino del Durazno *

Adresse : C. el Molino, 35630, Las Palmas, Espagne

Distance du Trajet 11 au Trajet 1 : 2700 m – Distance Totale Parcourue : 4,800 km

Vous pouvez aussi télécharger l'itinéraire d'Antigua ci-dessous

<https://www.voyagesetevasions.com/plans-visites-villes/itineraire-ville-antigua-format-normal.pdf>

S'y rendre

S'y rendre

Suivez le

guide MAPS

pour vous rendre au point de départ

**Molino de viento histórico, 35630 Antigua, Las Palmas,
Espagne**

en train, en bus, en voiture, en moto, en vélo ou à pied.

Points d'intérêt

- 1. Molino de viento histórico
- 2. Molino de la Antigua
- 3. Museo del Queso Majorero
- 4. Jardín de Cactus
- 5. Federación Nacional de criadores de la Raza Caprina Majorera
- 6. Majorero Café
- 7. Iglesia de Nuestra Señora de Antigua
- 8. Ayuntamiento de Antigua
- 9. Plaza Cruz de los Caídos
- 10. Estatua oculta
- 11. Molino del Durazno
- 1. Molino de viento histórico

Activité disponible pour iPhone et Android.



Scanner le code QR et sauvegarder la randonnée hors-ligne, la partager avec des amis et bien plus encore ...

Site internet

<https://out.ac/If0tSG>







Antigua (Fuerteventura)


















Crédit : VOYAGES EVASIONS, Communauté

Légende









Topographie

	Fôret, Bois
	Marais
	Lande
	Terrain de construction de logements avec bâtiment unique
	Zone commerciale avec bâtiment unique
	Cimetière
	Terrain de golf
	Terrain de sport, Stade
	Stade
	Piscine en plein air
	Vignoble
	Peinture rupestre
	Frontière
	Frontière
	Limite du département
	Courbe de niveau
	Terrain d'usage spécial
	Réserve naturelle











Signes topographiques

	Montagne/Sommet
	Point culminant
	Burg
	Cave
	Église
	Chapelle
	Cimetière
	Château/Château fort
	Monastère
	Monument
	Ruine
	Mine
	Bloc erratique/Tumulus
	Pylône de télécommunication
	Éolienne
	Moulin à vent/Moulin à eau
	Point de vue

Routes et chemins

	Autoroute avec numéro
	Route nationale avec numéro
	Route départementale, route nationale
	Route communale
	Chemin forestier principal
	Chemin forestier
	Chemin pédestre
	Via ferrata

Remontées mécaniques, train

	Téléphérique
	Téléphérique
	Télesiège
	Remontée mécanique
	Transport de matériel
	Train
	Train de banlieue
	Métro
	Tram
	Gare