

VOYAGES EVASIONS



Mise à jour : 11.01.2026

Activité disponible pour iPhone et Android.



<https://outac.ifotsg>

Site internet

Scanner le code QR et sauvegarder la randonnée hors-ligne, la partager avec des amis et bien plus encore ...

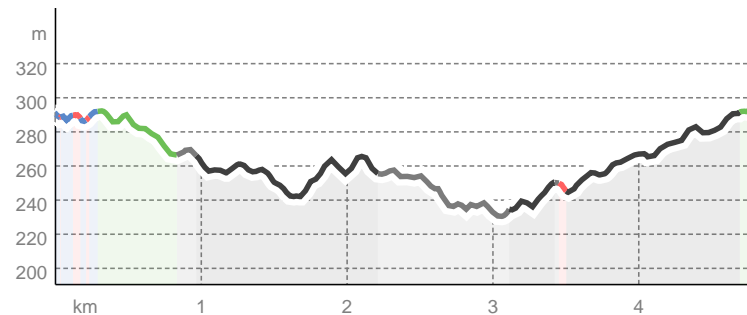
Photo de couverture: Antigua (Fuerteventura)
Crédit : VOYAGES EVASIONS, Communauté

Données cartographiques: Cartographie d'Outdoactive; ©OpenStreetMap
(www.openstreetmap.org)

Types de voie

Asphalte	1,1 km
Chemin de terre	0,2 km
Chemin	0,6 km
Sentier	0,1 km
Route	2,7 km
Inconnu	0 km

Profil altimétrique



Visite guidée et numérotée de la ville d'Antigua (Fuerteventura)

Point de départ de l'activité

Molino de viento histórico, 35630 Antigua, Las Palmas, Espagne

Point d'arrivée de l'activité

Molino del Durazno, C. el Molino, 35630, Las Palmas, Espagne



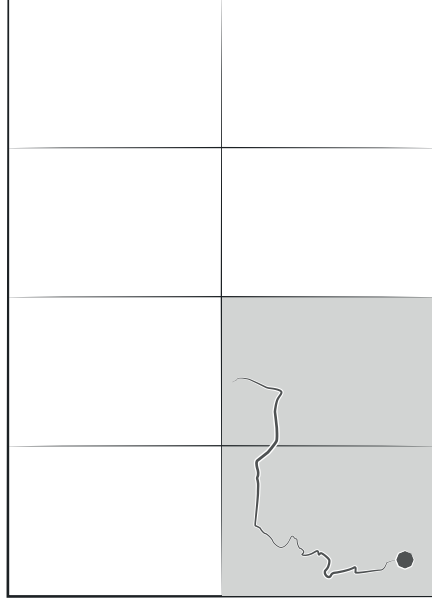
Antigua (Fuerteventura)

Crédit : VOYAGES EVASIONS, Communauté

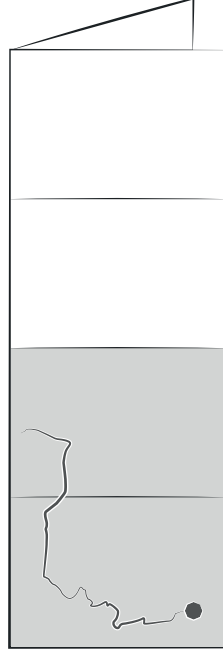
part of outdoactive

part of outdoactive

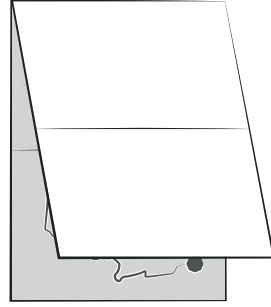
1



2



3



4

