

part of outdooractive



TOP Arcachon et ses environs

Balade urbaine

FRANCE

VOYAGES ET EVASIONS

VOYAGES ET EVASIONS

FRANCE

ARCACHON

part of outdooractive

Activité

Distance	↔	62,2 km
Difficulté		Moyen
Niveau physique	●●●●●●●●	
Technicité	●●●●●●●●	
Altitude		87 m
Dénivelé positif	▲	179 m
Dénivelé négatif	▼	179 m
Durée	🕒	15:50 h.

VOYAGES EVASIONS

Mise à jour: 08.06.2022



Activité disponible pour iPhone et Android.

Scanner le code QR et sauvegarder la randonnée hors-ligne, la partager avec des amis et bien plus encore ...

Site internet

<https://out.ac/igswhg>



Photo de couverture: Arcachon et ses environs

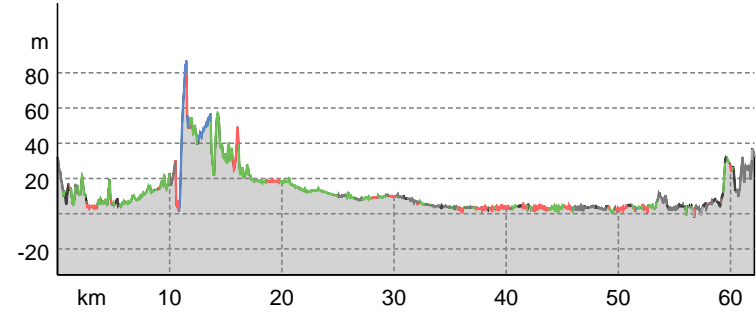
Crédit photo : VOYAGES EVASIONS, Communauté

© IGN Données cartographiques: Cartographie d'Outdooractive; @OpenStreetMap (www.openstreetmap.org)

Type de chemin

Asphalte	15,2 km
Chemin de terre battue	2,3 km
Chemin	27,5 km
Sentier	12,6 km
Asphalte	4 km
Inconnu	0,4 km

Profil altimétrique



Visite guidée et numérotée de la ville d'Arcachon et ses environs

Point de départ de l'activité

Villa Alexandre Dumas, 1 All. Brémontier, 33120 Arcachon, France


Point d'arrivée de l'activité

Observatoire Sainte Cécile, Passerelle Saint Paul, Aquitaine, Pass. de ...



Arcachon et ses environs

Crédit photo : VOYAGES EVASIONS, Communauté




aqueland

Crédit photo : VOYAGES EVASIONS, Communauté



Zoo du Bassin d'Arcachon

Crédit photo : VOYAGES EVASIONS, Communauté



Kid Parc Ile d'Adventures

Crédit photo : VOYAGES EVASIONS, Communauté



Château Mader

Crédit photo : VOYAGES EVASIONS, Communauté



1



2



3



4