



TOP Arcachon (France)
Balade urbaine

Activité

Distance : 19,1 km
Difficulté : Moyen

Durée : 5:00 h
Niveau physique : Moyenne

Dénivelé positif : 116 m
Dénivelé négatif : 116 m

Altitude : 43 m

Technicité : Moyenne

part of outdooractive

VOYAGES EVASIONS

Mise à jour: 08.06.2022



Activité disponible pour iPhone et Android.

Scanner le code QR et sauvegarder la randonnée hors-ligne, la partager avec des amis et bien plus encore ...

Site internet

<https://out.ac/19gwX>



Photo de couverture: Arcachon (France)

Crédit photo : VOYAGES EVASIONS, Communauté

© IGN Données cartographiques: Cartographie d'Outdooractive; @OpenStreetMap (www.openstreetmap.org)

Passerelle Saint-Paul




Crédit photo : VOYAGES EVASIONS, Communauté

Eglise de Notre Dame des Passes



Crédit photo : VOYAGES EVASIONS, Communauté

Château Deganne



Crédit photo : VOYAGES EVASIONS, Communauté

Villa Alexandre Dumas



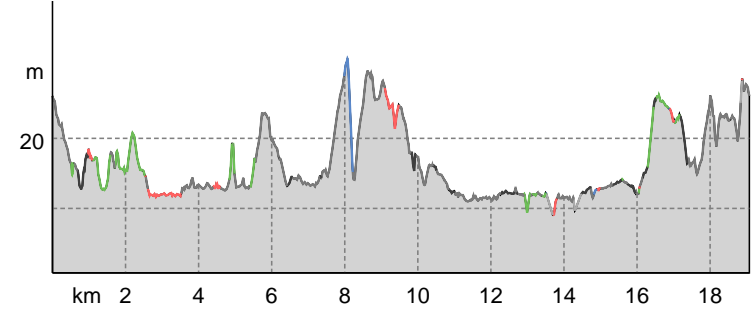
Crédit photo : VOYAGES EVASIONS, Communauté



Type de chemin

Asphalte	11,1 km
Chemin de terre battue	0,4 km
Chemin	2,8 km
Sentier	2 km
Asphalte	2,4 km
Inconnu	0,4 km

Profil altimétrique



Visite guidée et numérotée de la ville d'Arcachon (France)

Point de départ de l'activité

Villa Alexandre Dumas, 1 All. Brémontier, 33120 Arcachon, France

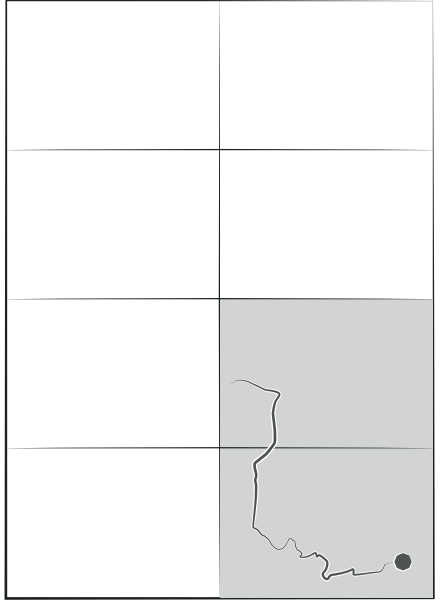
Point d'arrivée de l'activité

Observatoire Sainte Cécile, Passerelle Saint Paul, Aquitaine, Pass. de ...




Arcachon (France)

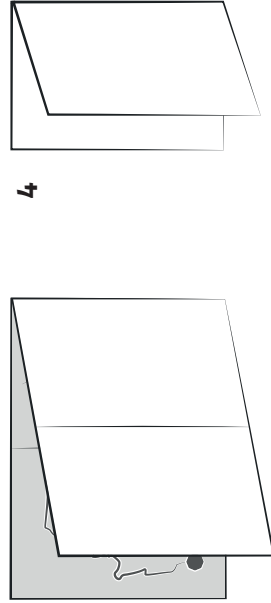
Crédit photo : VOYAGES EVASIONS, Communauté




1



2



3



4