

TOP Arona (Ténérife)

↔ 28,2 km | ⌚ 4:55 h. | ↗ 1191 m | ↘ 614 m | Difficulté Moyen

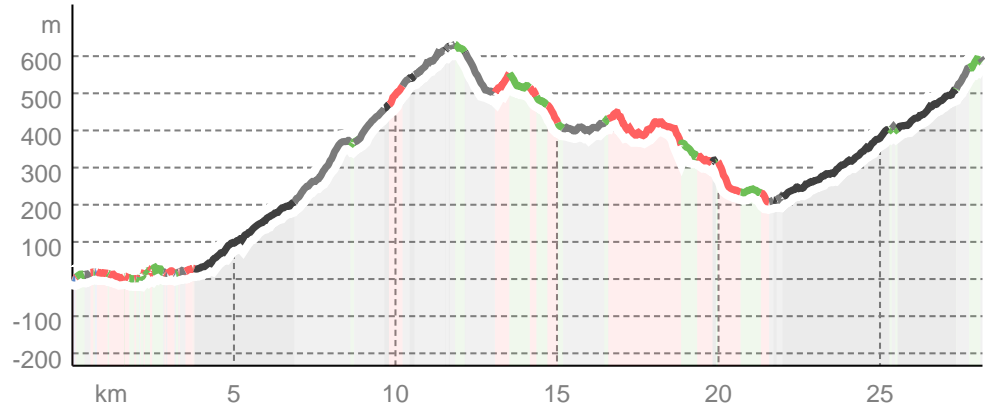


Données cartographiques: cartographie d'Outdooractive; ©OpenStreetMap (www.openstreetmap.org)

Types de voie

Asphalte	7,7 km
Chemin de terre	0,2 km
Chemin	4,6 km
Sentier	6,9 km
Route	8,8 km
Inconnu	0 km

Profil altimétrique



Activité

Balade urbaine

Distance ↔ 28,2 km

Durée ⌚ 4:55 h.

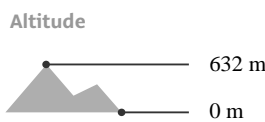
Dénivelé positif ▲ 1191 m

Dénivelé négatif ▼ 614 m

Difficulté Moyon

Endurance ●●●●●●

Technique ●●●●●●



Meilleure période pour cette activité

JANV. | FÉVR. | MARS
 AVR. | MAI | JUIN
 JUIL. | AOÛT | SEPT.
 OCT. | NOV. | DÉC.

Évaluations

Auteurs

Expérience ●●●●●●

Paysage ●●●●●●

Communauté

Autres données de l'activité

Caractéristiques

Accès en transports publics	Aller simple
Itinéraire à étapes	Pittoresque
Patrimoine culturel / historique	Géologie
Flore	Conseils pratiques
Chien autorisé	

Distinctions

🍴 Point(s) de restauration

👨‍👩‍👧 À faire en famille



VOYAGES EVASIONS

Mise à jour : 22.04.2026

Visite guidée et numérotée de la ville d'Arona (

Ténérife)

Parcours intégral du circuit pour visiter entièrement la ville d'Arona : **distance 28,200 km - durée 4h55mn** Vous pouvez visiter pleinement Arona et parcourir tranquillement notre circuit dans son intégralité et de plus numéroté sur 1 jour, 2 jours ou voir 3 jours suivant votre cadence souhaitée. Nous vous conseillons de parcourir à pied selon votre rythme pour les courtes distances ... Et concernant les longues distances, vous pouvez choisir de vous y rendre plus commodément en voiture, en moto ou en transports en commun.

Note de l'auteur

Voyages et Evasions

Information Copyright - Tous droits réservés.

Matériel d'information

Conseils et recommandations supplémentaires

Vous pouvez consulter notre site web sur la ville d'Arona pour obtenir plus d'informations.

<https://www.voyagesetevasions.com/itineraires-pour->

[visiter-la-ville-d-arona-a-tenerife-en-espagne.htm](#)

Carnet de route

Point de départ de l'activité

Piramide de Arona, Av. las Américas, s/n, 38650 Playa de la Américas, Santa Cruz de Ténérife, Espagne

Coordonnées :

DD: 28.054856, -16.731148

DMS: 28°03'17.5"N 16°43'52.1"W

UTM: 28R 329860 3104488

w3w: ///bricoler.empirisme.dégrafons

Point d'arrivée de l'activité

Museo Casa de El Capitán, C. el Calvario, s/n, 38620 San Miguel, Santa Cruz de Ténérife, Espagne

Carnet de route

Itinéraire guidé et parcours numéroté pour visiter Arona (Ténérife)

Lieux incontournables d'Arona : ils sont distingués par un astérisque (*).

1. Piramide de Arona *

Adresse : Av. las Américas, s/n, 38650 Playa de la Américas, Santa Cruz de Ténérife, Espagne

Distance du Trajet 1 au Trajet 2 : 70 m – Distance Totale Parcourue : 70 m

2. Fountain Las Americas *

Adresse : Av. las Américas, 5, 38660 Arona, Santa Cruz de Ténérife, Espagne

Distance du Trajet 2 au Trajet 3 : 596 m – Distance Totale Parcourue : 666 m

3. Iglesia Parroquial Nuestra Señora de Guadalupe

Adresse : Av. Arquitecto Gómez Cuesta, 24A, 38650 Arona, Santa Cruz de Ténérife, Espagne

Distance du Trajet 3 au Trajet 4 : 1234 m – Distance Totale Parcourue : 1,900 km

4. Playa de Los Cristianos *

Adresse : Los Cristianos, Santa Cruz de Ténérife, Espagne

Distance du Trajet 4 au Trajet 5 : 900 m – Distance Totale Parcourue : 2,800 km

5. Parroquia Nuestra Señora del Carmen *

Adresse : Los Cristianos, Santa Cruz de Ténérife, Espagne

Heures d'ouverture : lundi au samedi de 10h00 à 13h00 et 17h00 à 19h30 - dimanche de 8h30 à 13h00

Distance du Trajet 5 au Trajet 6 : 5900 m – Distance Totale Parcourue : 8,700 km

6. Jungle Park *

Adresse : Urb. Águilas del Teide, s/n, Km. 3, 38640 Arona, Santa Cruz de Ténérife, Espagne

Heures d'ouverture : lundi au dimanche de 10h00 à 17h30

Distance du Trajet 6 au Trajet 7 : 3100 m – Distance Totale Parcourue : 11,800 km

7. Iglesia De San Antonio Abad

Adresse : Plaza Cristo de la Salud, 1A, 38640 Arona, Santa Cruz de Ténérife, Espagne

Heures d'ouverture : mardi de 18h00 à 19h30 - vendredi et samedi de 18h00 à 19h30 - dimanche de 11h00 à 12h00

Distance du Trajet 7 au Trajet 8 : 10000 m – Distance Totale Parcourue : 21,800 km

8. Castillo San Miguel *

Adresse : Av. Edelmira Alfonso Alfonso, s/n, 38628 Aldea Blanca, Santa Cruz de Ténérife, Espagne

Heures d'ouverture : mardi - jeudi - samedi de 18h30 à 22h15

Distance du Trajet 8 au Trajet 9 : 6400 m – Distance Totale Parcourue : 28,200 km

9. Museo Casa de El Capitán

Adresse : C. el Calvario, s/n, 38620 San Miguel, Santa Cruz de Ténérife, Espagne

Heures d'ouverture : lundi de 8h30 à 13h30 - mardi au vendredi de 8h30 à 13h00 et 16h00 à 19h00 - samedi de 10h00 à 13h00

Distance du Trajet 9 au Trajet 9 : 0 m – Distance Totale Parcourue : 28,200 km

Vous pouvez aussi télécharger l'itinéraire d'Arona ci-dessous

<https://www.voyagesetevasions.com/plans-visites-ville/itineraire-ville-arona-format-normal.pdf>

S'y rendre



La randonnée est bien desservie par les transports publics

S'y rendre

Suivez le **guide MAPS** pour vous rendre au point de départ **Piramide de Arona, Av. las Américas, s/n, 38650 Playa de la Américas, Santa Cruz de Ténérife, Espagne** en bus, en voiture, en moto, en vélo ou à pied.

Points d'intérêt

- ▀ 1. Piramide de Arona
- ▀ 2. Fountain Las Americas
- ▀

3. Iglesia Parroquial Nuestra Señora de Guadalupe

▀ 4. Playa de Los Cristianos

▀ 5. Parroquia Nuestra Señora del Carmen

▀ 6. Jungle Park

▀ 7. Iglesia De San Antonio Abad

▀ 8. Castillo San Miguel

▀ 9. Museo Casa de El Capitán

Activité disponible pour iPhone et Android.



Scanner le code QR et sauvegarder la randonnée hors-ligne, la partager avec des amis et bien plus encore ...

Site internet

<https://out.ac/lghWbr>



Arona (Ténérife)

Photo: VOYAGES EVASIONS, Communauté



Fountain Las Americas

Photo: VOYAGES EVASIONS, Communauté



Playa de Los Cristianos

Photo: VOYAGES EVASIONS, Communauté



Parroquia Nuestra Señora del Carmen

Photo: VOYAGES EVASIONS, Communauté





















Castillo San Miguel


















Photo: VOYAGES EVASIONS, Communauté

Légende









Topographie

	Fôret, Bois
	Marais
	Lande
	Terrain de construction de logements avec bâtiment unique
	Zone commerciale avec bâtiment unique
	Cimetière
	Terrain de golf
	Terrain de sport, Stade
	Stade
	Piscine en plein air
	Vignoble
	Peinture rupestre
	Frontière
	Frontière
	Limite du département
	Courbe de niveau
	Terrain d'usage spécial
	Réserve naturelle











Signes topographiques

	Montagne/Sommet
	Point culminant
	Burg
	Cave
	Église
	Chapelle
	Cimetière
	Château/Château fort
	Monastère
	Monument
	Ruine
	Mine
	Bloc erratique/Tumulus
	Pylône de télécommunication
	Éolienne
	Moulin à vent/Moulin à eau
	Point de vue

Routes et chemins

	Autoroute avec numéro
	Route nationale avec numéro
	Route départementale, route nationale
	Route communale
	Chemin forestier principal
	Chemin forestier
	Chemin pédestre
	Via ferrata

Remontées mécaniques, train

	Téléphérique
	Téléphérique
	Télésiège
	Remontée mécanique
	Transport de matériel
	Train
	Train de banlieue
	Métro
	Tram
	Gare