



## TOP Arona (Ténérfe)

Balade urbaine



### Activité

Scanner le code QR et sauvegarder la randonnée hors-ligne, la partager avec des amis et bien plus encore ...

Site internet

<https://outdooractive.com>



Photo de couverture: Arona (Ténérfe)  
 Photo: VOYAGES EVASIONS, Communauté

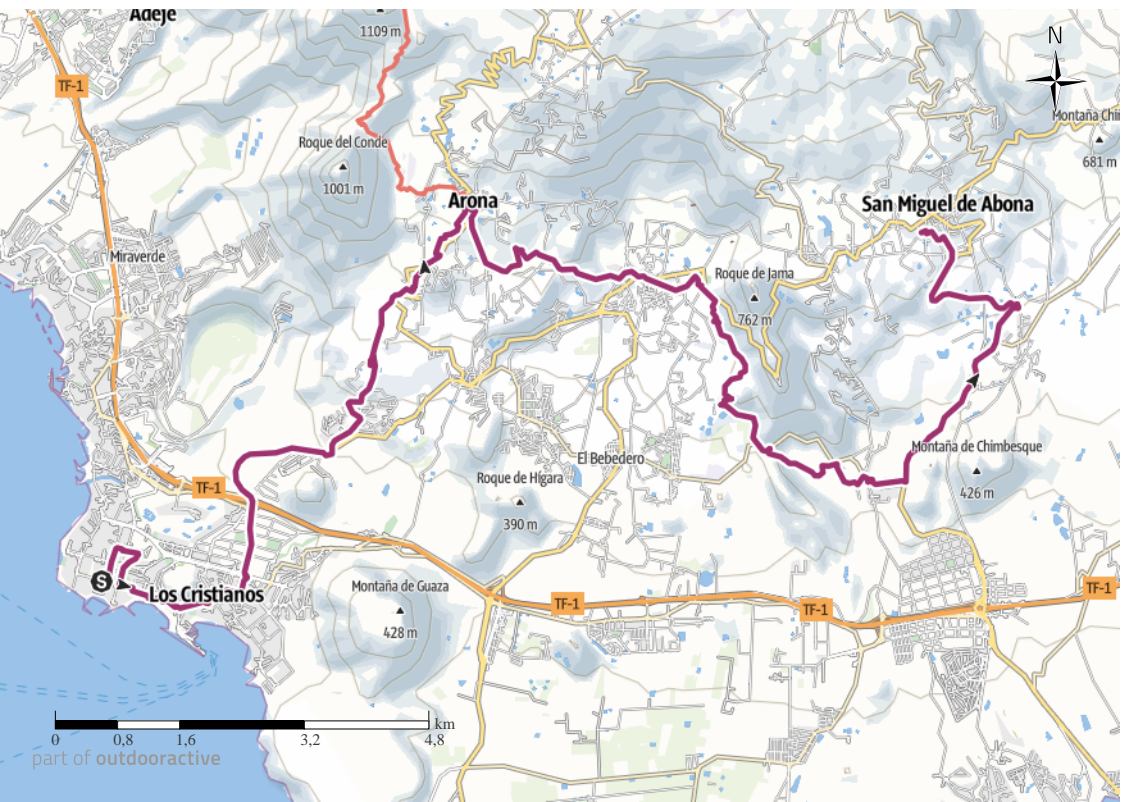
Données cartographiques: Cartographie d'Outdooractive: ©OpenStreetMap (www.openstreetmap.org)

VOYAGES EVASIONS



Mise à jour : 22.04.2026

Activité disponible pour iPhone et Android.



Castillo San Miguel  
 Photo: VOYAGES EVASIONS, Communauté



Playa de Los Cristianos  
 Photo: VOYAGES EVASIONS, Communauté



Parroquia Nuestra Señora del Carmen  
 Photo: VOYAGES EVASIONS, Communauté

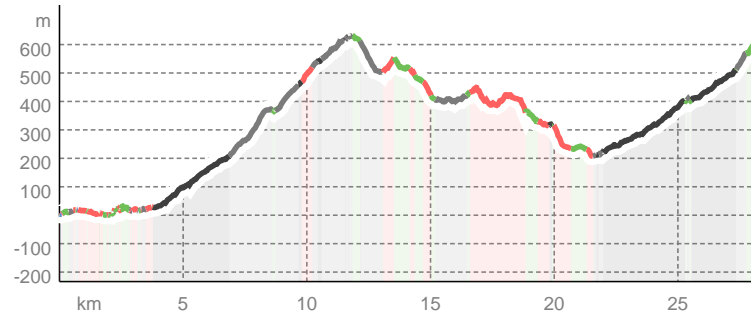


Fountain Las Americas  
 Photo: VOYAGES EVASIONS, Communauté

### Types de voie

Asphalte	7,7 km
Chemin de terre	0,2 km
Chemin	4,6 km
Sentier	6,9 km
Route	8,8 km
Inconnu	0 km

### Profil altimétrique



### Visite guidée et numérotée de la ville d'Arona (Ténérfe)

#### Point de départ de l'activité

Piramide de Arona, Av. las Américas, s/n, 38650 Playa de la Américas, Santa Cruz de ...

#### Point d'arrivée de l'activité

Museo Casa de El Capitán, C. el Calvario, s/n, 38620 San Miguel, Santa Cruz de ...




Arona (Ténérfe)

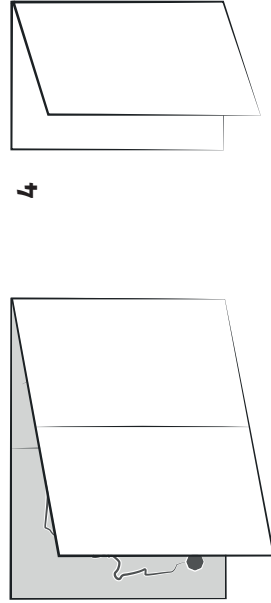
Photo: VOYAGES EVASIONS, Communauté




1



2



3



4