

TOP Bari ( Italie )

↔ 36,7 km

🕒 8:50 h.

⬆️ 57 m

⬆️ 57 m

Difficulté

Moyen

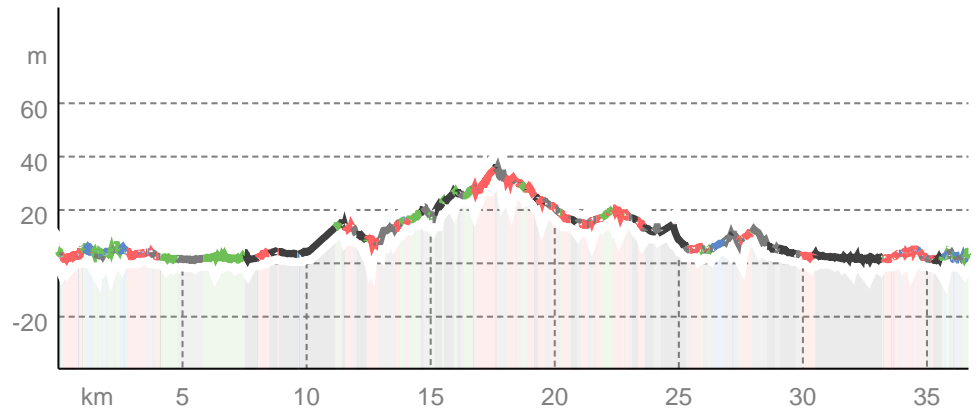


Données cartographiques: cartographie d'Outdooractive; ©OpenStreetMap (www.openstreetmap.org)

### Types de voie

Asphalte	7,6 km
Chemin de terre	2,1 km
Chemin	6,4 km
Sentier	10 km
Route	10,6 km
Inconnu	0 km

### Profil altimétrique



### Activité

#### Balade urbaine

Distance	↔	36,7 km
Durée	🕒	8:50 h.
Dénivelé positif	▲	57 m
Dénivelé négatif	▼	57 m

Difficulté **Moyen**

Endurance ●●●●●

Technique ●●●●●

Altitude

### Meilleure période pour cette activité

JANV. | FÉVRI | MARS  
 AVR. | MAI | JUIN  
 JUIL. | AOÛT | SEPT.  
 OCT. | NOV. | DÉC.

### Évaluations

#### Auteurs

Expérience ●●●●●

Paysage ●●●●●

#### Communauté

### Autres données de l'activité

#### Caractéristiques

Accès en transports publics	Pittoresque
Patrimoine culturel / historique	Géologie
Flore	Conseils pratiques
Chien autorisé	

#### Distinctions

- 🔄 Itinéraire en boucle
- 🍴 Point(s) de restauration
- 👨‍👩‍👧 À faire en famille



### VOYAGES EVASIONS

Mise à jour : 06.05.2026

Visite guidée et numérotée de la ville de Bari ( Italie )

Parcours intégral du circuit pour visiter entièrement la ville de Bari : **distance 36,700 km - durée 8h50mn** Vous pouvez visiter pleinement Bari et parcourir tranquillement notre circuit dans son intégralité et de plus numéroté sur 1 jour, 2 jours ou voir 3 jours suivant votre cadence souhaitée. Nous vous conseillons de parcourir à pied selon votre rythme pour les courtes distances ... Et concernant les longues distances, vous pouvez choisir de vous y rendre plus commodément en voiture, en moto ou en transports en commun.

#### Note de l'auteur

#### Voyages et Evasions

Information Copyright - Tous droits réservés.

### Matériel d'information

#### Conseils et recommandations supplémentaires

Vous pouvez consulter notre site web sur la ville de Bari pour obtenir plus d'informations.

<https://www.voyagesetevasions.com/itineraire-pour-visiter-la-ville-de-bari-en-italie.htm>

## Carnet de route

### Point de départ de l'activité

Arco delle Meraviglie, Str. Zonnelli, 7, 70122 Bari BA, Italie

### Coordonnées :

DD: 41.129212, 16.870757

DMS: 41°07'45.2"N 16°52'14.7"E

UTM: 33T 657029 4554787

w3w: ///débattre.banquise.démêloir

### Point d'arrivée de l'activité

Chiesa del Gesù, Vico Gesuiti, 17, 70122 Bari BA, Italie

### Carnet de route

#### Itinéraire guidé et parcours numéroté pour visiter Bari ( Italie )

Lieux incontournables de Bari : ils sont distingués par un astérisque ( \* ).

#### 1. Arco delle Meraviglie

Adresse : Str. Zonnelli, 7, 70122 Bari BA, Italie

Distance du Trajet 1 au Trajet 2 : 776 m – Distance Totale Parcourue : 776 m

#### 2. Porto di Bari

Adresse : 70123 Bari, Metropolitan City of Bari, Italie

Distance du Trajet 2 au Trajet 3 : 37 m – Distance Totale Parcourue : 813 m

#### 3. Monumento ai Caduti del Mare

Adresse : 70054 Giovinazzo, Metropolitan City of Bari, Italie

Heures d'ouverture : lundi au vendredi de 8h00 à 14h00 – samedi et dimanche de 8h00 à 13h00

Distance du Trajet 3 au Trajet 4 : 487 m – Distance Totale Parcourue : 1,300 km

#### 4. Chiesa di Santa Scolastica

Adresse : Str. Annunziata, 2, 70122 Bari BA, Italie

Distance du Trajet 4 au Trajet 5 : 10 m – Distance Totale Parcourue : 1,310 km

#### 5. Museo Archeologico di Santa Scolastica

Adresse : Via Venezia, 73, 70122 Bari BA, Italie

Heures d'ouverture : mardi au samedi de 9h00 à 19h00 et dimanche de 9h00 à 13h00

Distance du Trajet 5 au Trajet 6 : 190 m – Distance Totale Parcourue : 1,500 km

#### 6. Museo Nicolaiano

Adresse : Largo Papa Urbano II, 70122 Bari BA, Italie

Heures d'ouverture : lundi au dimanche de 9h00 à

19h00

Distance du Trajet 6 au Trajet 7 : 100 m – Distance Totale Parcourue : 1,600 km

#### 7. Basilica Pontificia San Nicola \*

Adresse : Largo Abate Elia, 13, 70122 Bari BA, Italie

Heures d'ouverture : lundi au dimanche de 6h30 à 20h30

Distance du Trajet 7 au Trajet 8 : 10 m – Distance Totale Parcourue : 1,610 km

#### 8. Chiesa di San Gregorio

Adresse : P.za 62 Marinai, 32, 70122 Bari BA, Italie

Distance du Trajet 8 au Trajet 9 : 90 m – Distance Totale Parcourue : 1,700 km

#### 9. Direzione regionale Musei

Adresse : Via Pier l'Eremita, 25b, 70122 Bari BA, Italie

Heures d'ouverture : mercredi au lundi de 8h30 à 18h30

Distance du Trajet 9 au Trajet 10 : 100 m – Distance Totale Parcourue : 1,800 km

#### 10. Chiesa di Santa Chiara \*

Adresse : Str. Santa Chiara, 70122 Bari BA, Italie

Heures d'ouverture : dimanche de 11h00 à 14h00

Distance du Trajet 10 au Trajet 11 : 100 m – Distance Totale Parcourue : 1,900 km

#### 11. Chiesa di San Marco dei Veneziani

Adresse : Str. S. Marco, 7, 70122 Bari BA, Italie

Heures d'ouverture : lundi au dimanche de 9h00 à 12h00 et de 17h00 à 19h00

Distance du Trajet 11 au Trajet 12 : 200 m – Distance Totale Parcourue : 2,100 km

#### 12. Cattedrale Metropolitana Primaziale San Sabino \*

Adresse : Piazza dell'Odegitria, 70122 Bari BA, Italie

Heures d'ouverture : lundi au dimanche de 8h30 à 21h00

Distance du Trajet 12 au Trajet 13 : 10 m – Distance Totale Parcourue : 2,110 km

#### 13. Museo Civico Bari

Adresse : Str. Sagges, 13, 70122 Bari BA, Italie

Heures d'ouverture : lundi au dimanche de 9h30 à 18h30

Distance du Trajet 13 au Trajet 14 : 10 m – Distance Totale Parcourue : 2,120 km

#### 14. Piazza dell'Odegitria

Adresse : 70122 Bari, Italie

Distance du Trajet 14 au Trajet 15 : 380 m – Distance Totale Parcourue : 2,500 km

**15. Strada Arco Basso**

Adresse : 70122 Bari, Italie

Distance du Trajet 15 au Trajet 16 : 100 m – Distance Totale Parcourue : 2,600 km

**16. Largo Albicocca**

Adresse : 70124 Bari BA, Italie

Distance du Trajet 16 au Trajet 17 : 100 m – Distance Totale Parcourue : 2,700 km

**17. Castello Svevo di Bari \***

Adresse : Piazza Federico II di Svevia, 70122 Bari BA, Italie

Heures d'ouverture : mardi au dimanche de 9h00 à 18h00

Distance du Trajet 17 au Trajet 18 : 20 m – Distance Totale Parcourue : 2,720 km

**18. Palazzo del Governo**

Adresse : Piazza Libertà, 1, 70122 Bari BA, Italie

Distance du Trajet 18 au Trajet 19 : 80 m – Distance Totale Parcourue : 2,800 km

**19. Giardini Isabella d'Aragona**

Adresse : Piazza Giuseppe Massari, 70122 Bari BA, Italie

Distance du Trajet 19 au Trajet 20 : 700 m – Distance Totale Parcourue : 3,500 km

**20. Palazzo Fizzarotti**

Adresse : Corso Vittorio Emanuele II, 193, 70122 Bari BA, Italie

Distance du Trajet 20 au Trajet 21 : 100 m – Distance Totale Parcourue : 3,600 km

**21. Giardini di Piazza Giuseppe Garibaldi**

Adresse : Piazza G. Garibaldi, 70122 Bari BA, Italie

Distance du Trajet 21 au Trajet 22 : 2800 m – Distance Totale Parcourue : 6,400 km

**22. Faro di San Cataldo \***

Adresse : Lungomare Starita, 70132 Bari BA, Italie

Distance du Trajet 22 au Trajet 23 : 4200 m – Distance Totale Parcourue : 10,600 km

**23. Ponte Adriatico**

Adresse : 70132 Bari, Italie

Distance du Trajet 23 au Trajet 24 : 2300 m – Distance Totale Parcourue : 12,900 km

**24. Porto Vecchio \***

Adresse : 70124 Bari, Italie

Distance du Trajet 24 au Trajet 25 : 3100 m – Distance Totale Parcourue : 16 km

**25. Basilica of Saint Fara**

Adresse : Via Generale Nicola Bellomo, 94, 70124 Bari

BA, Italie

Heures d'ouverture : lundi au dimanche de 8h00 à 12h00 et de 16h30 à 20h00

Distance du Trajet 25 au Trajet 26 : 1800 m – Distance Totale Parcourue : 17,800 km

**26. Orto Domingo**

Adresse : Via Antonio Lucarelli, 70124 Bari BA, Italie

Distance du Trajet 26 au Trajet 27 : 2100 m – Distance Totale Parcourue : 19,900 km

**27. Giardino di Piazzetta Dei Papi**

Adresse : V.le del Concilio Vaticano II, 70124 Bari BA, Italie

Distance du Trajet 27 au Trajet 28 : 600 m – Distance Totale Parcourue : 20,500 km

**28. Mercato Coperto Santa Scolastica**

Adresse : Viale Papa Giovanni XXIII, 107, 70124 Bari BA, Italie

Heures d'ouverture : lundi au vendredi de 6h00 à 15h00 et samedi de 6h30 à 14h30

Distance du Trajet 28 au Trajet 29 : 800 m – Distance Totale Parcourue : 21,300 km

**29. Chiesa Ortodossa Russa di San Nicola**

Adresse : Corso Benedetto Croce, 130, 70125 Bari BA, Italie

Heures d'ouverture : lundi au samedi de 8h00 à 17h00 - dimanche de 8h00 à 12h00

Distance du Trajet 29 au Trajet 30 : 1200 m – Distance Totale Parcourue : 22,500 km

**30. Parco 2 Giugno**

Adresse : Via della Resistenza, 154, 70125 Bari BA, Italie

Heures d'ouverture : lundi au dimanche de 8h30 à 23h00

Distance du Trajet 30 au Trajet 31 : 3100 m – Distance Totale Parcourue : 25,600 km

**31. Chiesa di San Francesco d'Assisi**

Adresse : Piazza S. Francesco D'Assisi, 5, 70126 Bari BA, Italie

Heures d'ouverture : lundi au dimanche de 8h00 à 12h30 et de 16h30 à 20h00

Distance du Trajet 31 au Trajet 32 : 3400 m – Distance Totale Parcourue : 29 km

**32. Sacratio dei caduti d'oltremare di Bari**

Adresse : Via Giovanni Gentile, 31, 70126 Bari BA, Italie

Heures d'ouverture : lundi au vendredi de 8h00 à 14h00 - samedi et dimanche de 8h00 à 13h00

Distance du Trajet 32 au Trajet 33 : 2200 m – Distance Totale Parcourue : 31,200 km

**33. Pane e Pomodoro \***

Adresse : 70124 Bari BA, Italie

Distance du Trajet 33 au Trajet 34 : 1200 m – Distance Totale Parcourue : 32,400 km

**34. Lungomare Nazario Sauro \***

Adresse : 70124 Bari BA, Italie

Distance du Trajet 34 au Trajet 35 : 200 m – Distance Totale Parcourue : 32,600 km

**35. Pinacoteca Corrado Giaquinto**

Adresse : Via Spalato, 19 Lungomare N. Sauro, IV piano, 27, 70121 Bari BA, Italie

Heures d'ouverture : mardi au samedi de 9h00 à 19h00 et dimanche de 9h00 à 13h00

Distance du Trajet 35 au Trajet 36 : 600 m – Distance Totale Parcourue : 33,200 km

**36. Lungomare Araldo di Crollalanza \***

Adresse : 70124 Bari BA, Italie

Distance du Trajet 36 au Trajet 37 : 200 m – Distance Totale Parcourue : 33,400 km

**37. Palazzo dell'Acqua**

Adresse : Via Salvatore Cognetti, 36, 70121 Bari BA, Italie

Heures d'ouverture : samedi au dimanche de 10h00 à 12h00

Distance du Trajet 37 au Trajet 38 : 200 m – Distance Totale Parcourue : 33,600 km

**38. Teatro Petruzzelli \***

Adresse : Corso Cavour, 12, 70122 Bari BA, Italie

Distance du Trajet 38 au Trajet 39 : 300 m – Distance Totale Parcourue : 33,900 km

**39. Palazzo Mincuzzi**

Adresse : Via Nicolò Putignani, 70, 70121 Bari BA, Italie

Distance du Trajet 39 au Trajet 40 : 500 m – Distance Totale Parcourue : 34,400 km

**40. Teatro Piccinni**

Adresse : Corso Vittorio Emanuele II, 84, 70122 Bari BA, Italie

Distance du Trajet 40 au Trajet 41 : 800 m – Distance Totale Parcourue : 35,200 km

**41. Molo S. Nicola \***

Adresse : 70121 Bari, Italie

Distance du Trajet 41 au Trajet 42 : 300 m – Distance Totale Parcourue : 35,500 km

**42. Teatro Margherita**

Adresse : Piazza IV Novembre, 70122 Bari BA, Italie

Distance du Trajet 42 au Trajet 43 : 100 m – Distance

Totale Parcourue : 35,600 km

**43. Piazza del Ferrarese \***

Adresse : 70122 Bari, Italie

Distance du Trajet 43 au Trajet 44 : 200 m – Distance Totale Parcourue : 35,800 km

**44. Palazzo Simi \***

Adresse : Str. Lamberti, 1, 70122 Bari BA, Italie

Distance du Trajet 44 au Trajet 45 : 100 m – Distance Totale Parcourue : 35,900 km

**45. Museo dei pigmenti naturali colorati**

Adresse : Str. Santa Teresa dei Maschi, 26, 70122 Bari BA, Italie

Heures d'ouverture : lundi au samedi de 10h30 à 13h00 et de 16h30 à 19h00

Distance du Trajet 45 au Trajet 46 : 100 m – Distance Totale Parcourue : 36 km

**46. Palazzo del Sedile \***

Adresse : 70122 Bari, Metropolitan City of Bari, Italie

Distance du Trajet 46 au Trajet 47 : 100 m – Distance Totale Parcourue : 36,100 km

**47. Colonna Infame o Colonna della Giustizia**

Adresse : Piazza Mercantile, 70, 70122 Bari BA, Italie

Distance du Trajet 47 au Trajet 48 : 100 m – Distance Totale Parcourue : 36,200 km

**48. Muraglia di Bari \***

Adresse : Via Venezia, 4, 70122 Bari BA, Italie

Distance du Trajet 48 au Trajet 49 : 100 m – Distance Totale Parcourue : 36,300 km

**49. Fortino Sant'Antonio \***

Adresse : 70122 Bari, Metropolitan City of Bari, Italie

Distance du Trajet 49 au Trajet 50 : 20 m – Distance Totale Parcourue : 36,320 km

**50. Piazza Mercantile \***

Adresse : 70122 Bari, Italie

Distance du Trajet 50 au Trajet 51 : 180 m – Distance Totale Parcourue : 36,500 km

**51. Chiesa di Sant'Anna \***

Adresse : Strada Palazzo di Città, 63, 70122 Bari BA, Italie

Distance du Trajet 51 au Trajet 52 : 100 m – Distance Totale Parcourue : 36,600 km

**52. Chiesa del Gesù \***

Adresse : Vico Gesuiti, 17, 70122 Bari BA, Italie

Heures d'ouverture : lundi au vendredi de 9h00 à 16h00 et samedi de 9h00 à 14h00

Distance du Trajet 52 au Trajet 1 : 100 m – Distance

Totale Parcourue : 36,700 km

Vous pouvez aussi télécharger l'itinéraire de Bari ci-dessous

<https://www.voyagesetevasions.com/plans-visites-ville/itineraire-ville-bari-format-normal.pdf>

## S'y rendre



La randonnée est bien desservie par les transports publics

## S'y rendre

Suivez le **guide MAPS** pour vous rendre au point de départ **Arco delle Meraviglie, Str. Zonnelli, 7, 70122 Bari BA, Italie** en train, en bus, en voiture, en moto, en vélo ou à pied.

## Points d'intérêt

- 1. Arco delle Meraviglie
- 2. Porto di Bari
- 3. Monumento ai Caduti del Mare
- 4. Chiesa di Santa Scolastica
- 5. Museo Archeologico di Santa Scolastica
- 6. Museo Nicolaiano
- 7. Basilica Pontificia San Nicola
- 8. Chiesa di San Gregorio
- 9. Direzione regionale Musei
- 10. Chiesa di Santa Chiara
- 11. Chiesa di San Marco dei Veneziani
- 12. Cattedrale Metropolitana Primaziale San Sabino
- 13. Museo Civico Bari
- 14. Piazza dell'Odegitria
- 15. Strada Arco Basso
- 16. Largo Albicocca
- 17. Castello Svevo di Bari
- 18. Palazzo del Governo
- 19. Giardini Isabella d'Aragona
- 20. Palazzo Fizzarotti
- 21. Giardini di Piazza Giuseppe Garibaldi
- 22. Faro di San Cataldo
- 23. Ponte Adriatico
- 24. Porto Vecchio
- 25. Basilica of Saint Fara
- 26. Orto Domingo
- 27. Giardino di Piazzetta Dei Papi
- 28. Mercato Coperto Santa Scolastica

- 29. Chiesa Ortodossa Russa di San Nicola
- 30. Parco 2 Giugno
- 31. Chiesa di San Francesco d'Assisi
- 32. Sacratio dei caduti d'oltremare di Bari
- 33. Pane e Pomodoro
- 34. Lungomare Nazario Sauro
- 35. Pinacoteca Corrado Giaquinto
- 36. Lungomare Araldo di Crollalanza
- 37. Palazzo dell'Acqua
- 38. Teatro Petruzzelli
- 39. Palazzo Mincuzzi
- 40. Teatro Piccinni
- 41. Molo S. Nicola
- 42. Teatro Margherita
- 43. Piazza del Ferrarese
- 44. Palazzo Simi
- 45. Museo dei pigmenti naturali colorati
- 46. Palazzo del Sedile
- 47. Colonna Infame o Colonna della Giustizia
- 48. Muraglia di Bari
- 49. Fortino Sant'Antonio
- 50. Piazza Mercantile
- 51. Chiesa di Sant'Anna
- 52. Chiesa del Gesù
- 1. Arco delle Meraviglie

## Activité disponible pour iPhone et Android.



Scanner le code QR et sauvegarder la randonnée hors-ligne, la partager avec des amis et bien plus encore ...

Site internet

<https://out.ac/IgyCeA>





















Bari ( Italie )


















Photo: VOYAGES EVASIONS, Communauté

## Légende









### Topographie

	Fôret, Bois
	Marais
	Lande
	Terrain de construction de logements avec bâtiment unique
	Zone commerciale avec bâtiment unique
	Cimetière
	Terrain de golf
	Terrain de sport, Stade
	Stade
	Piscine en plein air
	Vignoble
	Peinture rupestre
	Frontière
	Frontière
	Limite du département
	Courbe de niveau
	Terrain d'usage spécial
	Réserve naturelle











### Signes topographiques

	Montagne/Sommet
	Point culminant
	Burg
	Cave
	Église
	Chapelle
	Cimetière
	Château/Château fort
	Monastère
	Monument
	Ruine
	Mine
	Bloc erratique/Tumulus
	Pylône de télécommunication
	Éolienne
	Moulin à vent/Moulin à eau
	Point de vue

### Routes et chemins

	Autoroute avec numéro
	Route nationale avec numéro
	Route départementale, route nationale
	Route communale
	Chemin forestier principal
	Chemin forestier
	Chemin pédestre
	Via ferrata

### Remontées mécaniques, train

	Téléphérique
	Téléphérique
	Télésiège
	Remontée mécanique
	Transport de matériel
	Train
	Train de banlieue
	Métro
	Tram
	Gare