

TOP Bergerac (France)

↔ 103,5 km

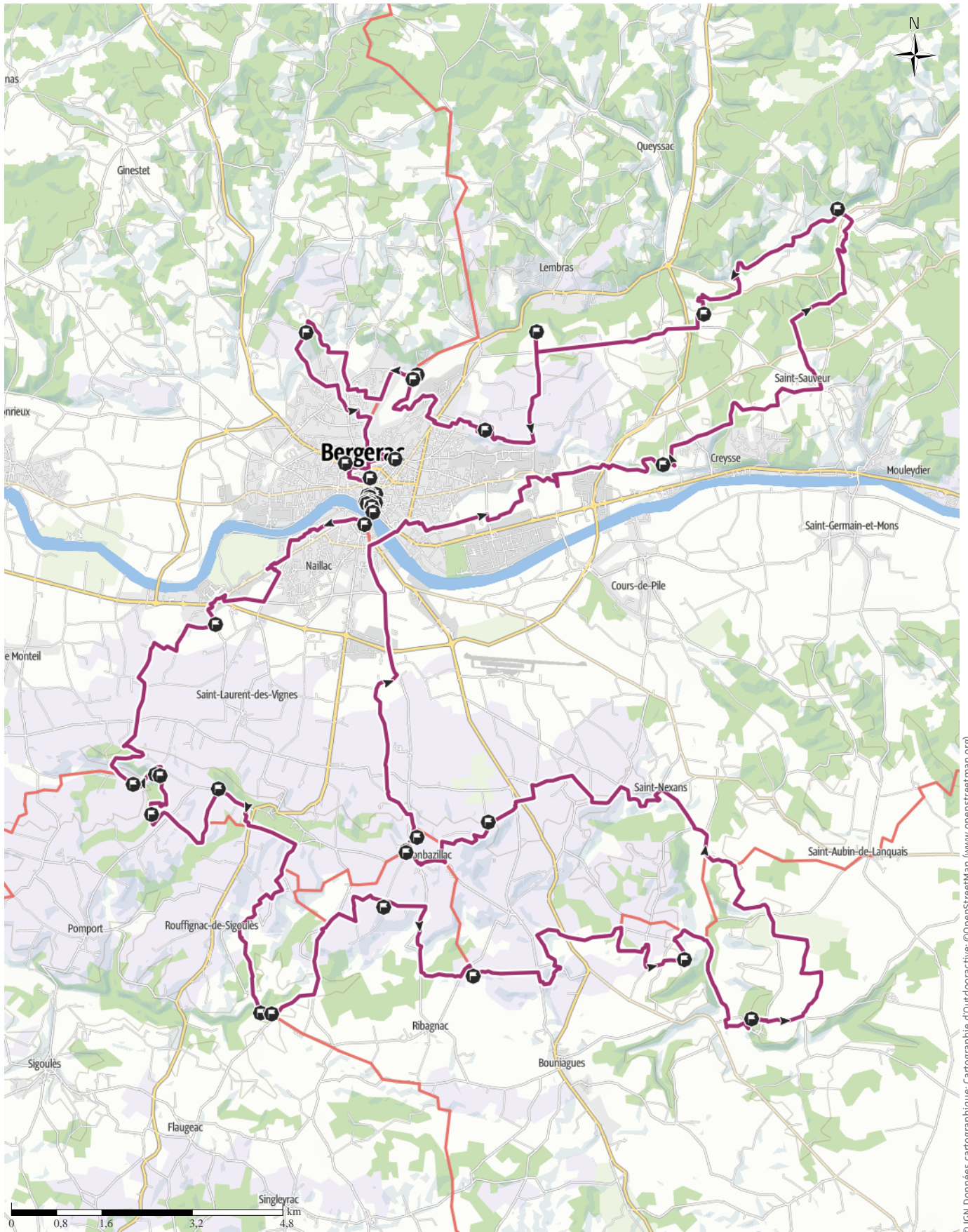
🕒 27:00 h.

⬆️ 938 m

⬆️ 938 m

Difficulté

Moyen



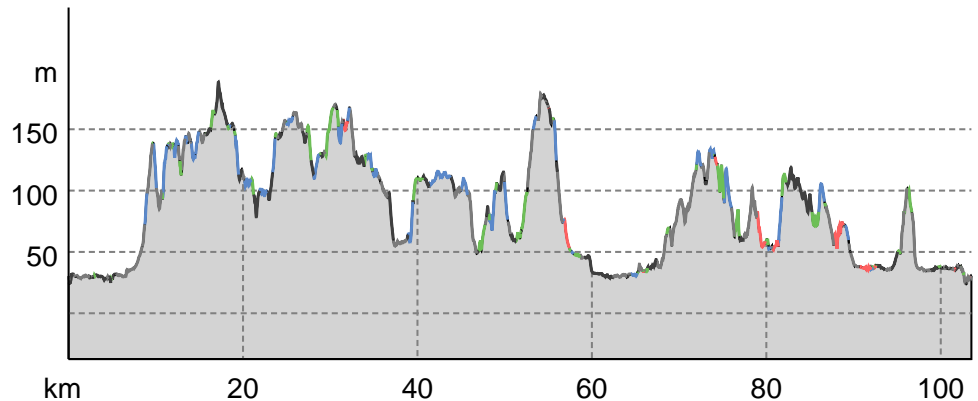
© IGN Données cartographique; ©OpenStreetMap (www.openstreetmap.org)

TOP Bergerac (France)

Type de chemin

Asphalte	37,7 km
Chemin de terre battue	19,3 km
Chemin	14,4 km
Sentier	6 km
Asphalte	26,2 km

Profil altimétrique



Activité

Balade urbaine

Distance ↔ 103,5 km

Durée ⌚ 27:00 h.

Dénivelé positif ▲ 938 m

Dénivelé négatif ▼ 938 m

Difficulté Moyen

Niveau physique ●●●●●●

Technicité ●●●●●●

Altitude

188 m

24 m

Meilleure période pour cette activité

JANV. | FÉVR. | MARS

AVR. | MAI | JUIN

JUIL. | AOÛT | SEPT.

OCT. | NOV. | DÉC.

Évaluations

Auteurs

Expérience ●●●●●●

Paysage ●●●●●●

Communauté

Autres données de l'activité

Propriétés

Accès par transports publics Accessible aux chiens

Aller simple Itinéraire à étapes

Point(s) de vue Intérêt géologique

Conseils pratiques Aller-retour

Intérêt culturel / historique Intérêt - flore

Distinctions

🔄 Itinéraire en boucle

🍴 Point(s) de restauration

👨‍👩‍👧 À faire en famille

Visite guidée et numérotée de la ville de Bergerac (France)

Parcours intégral du circuit pour visiter entièrement la ville de Bergerac : distance 103,500 km - durée 27h00mn

Vous pouvez visiter pleinement Bergerac et parcourir tranquillement notre circuit dans son intégralité et de plus numéroté sur 1 jour, 2 jours ou voire 3 jours suivant votre cadence souhaitée. Nous vous conseillons de parcourir à pied selon votre rythme pour les courtes distances ... Et concernant les longues distances, vous pouvez choisir de vous y rendre plus commodément en voiture, en moto ou en transports en commun.

Note de l'auteur

Voyages et Evasions

Information Copyright - Tous droits réservés.

Matériel d'information

Conseils et recommandations supplémentaires

Vous pouvez consulter notre site web sur la ville de



VOYAGES EVASIONS

Mise à jour: 26.12.2021

TOP Bergerac (France)

Bergerac pour obtenir plus d'informations.

<https://www.voyagesetevasions.com/itineraire-pour-visiter-la-ville-de-bergerac-en-france.htm>

Itinéraire**Point de départ de l'activité**

Musée du Tabac, Pl. du Feu, 24100 Bergerac, France

Coordonnées:

DD: 44.849531, 0.483767

DMS: 44°50'58.3"N 0°29'01.6"E

UTM: 31T 301163 4969315

w3w: ///émouvoir.tirage.tronc

Point d'arrivée de l'activité

Mairie de Bergerac, 19 Rue Neuve d'Argenson, 24100 Bergerac, France

Itinéraire

Itinéraire guidé et parcours numéroté pour visiter Bergerac (France)

NB : les 10 lieux incontournables de Bergerac sont distingués par un astérisque (*).

1. Musée du Tabac *

Adresse : Pl. du Feu, 24100 Bergerac

Heures d'ouverture : mercredi au vendredi de 10h00 à 12h30 et 13h30 à 17h00 - samedi et dimanche de 14h00 à 17h00

Distance du Trajet 1 au Trajet 2 : 153 m – Distance Totale Parcourue : 153 m

2. Vieux Pont

Adresse : 24100 Bergerac

Distance du Trajet 2 au Trajet 3 : 285 m – Distance Totale Parcourue : 438 m

3. Église Sainte-Madeleine

Adresse : 1 Pl. de la Madeleine, 24100 Bergerac

Distance du Trajet 3 au Trajet 4 : 4862 m – Distance Totale Parcourue : 5,300 km

4. La Galerie de Mona

Adresse : 31 Rte des Tuileries, 24100 Saint-Laurent-

des-Vignes

Heures d'ouverture : lundi au dimanche de 10h00 à 17h00

Distance du Trajet 4 au Trajet 5 : 5300 m – Distance Totale Parcourue : 10,600 km

5. Chapelle Saint-Mayme

Adresse : 24240 Pomport

Distance du Trajet 5 au Trajet 6 : 1000 m – Distance Totale Parcourue : 11,600 km

6. Château de Sanxet

Adresse : 24240 Pomport

Distance du Trajet 6 au Trajet 7 : 300 m – Distance Totale Parcourue : 11,900 km

7. Musée Automobile de Sanxet

Adresse : 24240 Pomport

Distance du Trajet 7 au Trajet 8 : 1300 m – Distance Totale Parcourue : 13,200 km

8. Château Bélingard

Adresse : Château Belingard, 24240 Pomport

Heures d'ouverture : lundi au vendredi de 9h00 à 17h00

Distance du Trajet 8 au Trajet 9 : 2400 m – Distance Totale Parcourue : 15,600 km

9. Château Ladesvignes

Adresse : Ladesvignes, 24240 Pomport

Heures d'ouverture : lundi au vendredi de 9h00 à 12h00 et 14h00 à 18h00

Distance du Trajet 9 au Trajet 10 : 6000 m – Distance Totale Parcourue : 21,600 km

10. Château de Bridoire

Adresse : Bridoire, 24240 Ribagnac

Distance du Trajet 10 au Trajet 11 : 200 m – Distance Totale Parcourue : 21,800 km

11. Labyrinthe de la Vallée Mystérieuse

TOP Bergerac (France)

Adresse : Bridoire, 24240 Ribagnac

Distance du Trajet 11 au Trajet 12 : 4200 m – Distance Totale Parcourue : 26 km

12. Château du Haut Pezaud

Adresse : Christine Borgers les pezauds, 24240 Monbazillac

Heures d'ouverture : lundi au dimanche de 9h00 à 19h00

Distance du Trajet 12 au Trajet 13 : 3400 m – Distance Totale Parcourue : 29,400 km

13. Château La Rayre

Adresse : 24560 Colombier

Distance du Trajet 13 au Trajet 14 : 6700 m – Distance Totale Parcourue : 36,100 km

14. Vignoble des Verdots

Adresse : 24560 Conne-de-Labarde

Heures d'ouverture : lundi au vendredi de 9h30 à 13h00 et 14h00 à 18h30

Distance du Trajet 14 au Trajet 15 : 4200 m – Distance Totale Parcourue : 40,300 km

15. Château Saint Cernin

Adresse : Le Château, 24560 Saint-Cernin-de-Labarde

Heures d'ouverture : lundi au vendredi de 9h00 à 18h00

Distance du Trajet 15 au Trajet 16 : 12300 m – Distance Totale Parcourue : 52,600 km

16. Vignobles Lajonie

Adresse : Bellevue, 24240 Monbazillac

Heures d'ouverture : lundi au vendredi de 9h00 à 18h00 - samedi de 10h00 à 17h00

Distance du Trajet 16 au Trajet 17 : 2500 m – Distance Totale Parcourue : 55,100 km

17. La Maison Vari

Adresse : Le Bourg, D14E3, 24240 Monbazillac

Heures d'ouverture : lundi au dimanche de 11h00 à

17h00

Distance du Trajet 17 au Trajet 18 : 100 m – Distance Totale Parcourue : 55,200 km

18. Maison du Tourisme et du Vin de Monbazillac

Adresse : Le Bourg, 24240 Monbazillac

Heures d'ouverture : lundi au samedi de 10h00 à 18h30

Distance du Trajet 18 au Trajet 19 : 10 m – Distance Totale Parcourue : 55,210 km

19. Église de Monbazillac

Adresse : 24240 Monbazillac

Distance du Trajet 19 au Trajet 20 : 290 m – Distance Totale Parcourue : 55,500 km

20. Château de Monbazillac *

Adresse : Le Bourg, 24240 Monbazillac

Distance du Trajet 20 au Trajet 21 : 13300 m – Distance Totale Parcourue : 68,800 km

21. Château de Tiregand *

Adresse : 118 Rte de Sainte-Alvere, 24100 Creysse

Heures d'ouverture : lundi au samedi de 9h30 à 12h00 et 14h30 à 18h30

Distance du Trajet 21 au Trajet 22 : 8700 m – Distance Totale Parcourue : 77,500 km

22. Château de Montastruc

Adresse : le bourg Sud, 24520 Lamonzie-Montastruc

Distance du Trajet 22 au Trajet 23 : 4400 m – Distance Totale Parcourue : 81,900 km

23. Château Terre Vieille

Adresse : Le Pigné, 24520 Saint-Sauveur

Heures d'ouverture : lundi au vendredi de 9h00 à 12h00 et 13h30 à 18h00 - samedi de 10h30 à 12h00 et 14h00 à 17h00

Distance du Trajet 23 au Trajet 24 : 3700 m – Distance Totale Parcourue : 85,600 km

24. Château Corbiac Pécharmant *

TOP Bergerac (France)

Adresse : Rte de Corbiac, 24100 Bergerac

Heures d'ouverture : lundi au dimanche de 9h30 à 19h00

Distance du Trajet 24 au Trajet 25 : 3300 m – Distance Totale Parcourue : 88,900 km

25. Château La Tillaie

Adresse : 24100 Bergerac

Heures d'ouverture : lundi au jeudi de 9h00 à 12h00 et 14h00 à 17h00 - vendredi de 10h00 à 12h00 et 14h00 à 17h00

Distance du Trajet 25 au Trajet 26 : 3500 m – Distance Totale Parcourue : 92,400 km

26. Lac de Pombonne

Adresse : 24100 Bergerac

Distance du Trajet 26 au Trajet 27 : 100 m – Distance Totale Parcourue : 92,500 km

27. Parc de Pombonne

Adresse : Rte de Podestat, 24100 Bergerac

Distance du Trajet 27 au Trajet 28 : 900 m – Distance Totale Parcourue : 96,400 km

28. Château du Rooy

Adresse : 982 Chemin de la Côte de, 24100 Bergerac

Heures d'ouverture : lundi au dimanche de 10h00 à 12h30 et 14h30 à 18h30

Distance du Trajet 28 au Trajet 29 : 3700 m – Distance Totale Parcourue : 100,100 km

29. Gare SNCF Bergerac

Adresse : Place Pierre Semard, 17100 Saintes

Heures d'ouverture : lundi au vendredi de 5h00 à 23h30 - samedi de 6h10 à 23h30 - dimanche et fêtes de 8h20 à 23h30

Distance du Trajet 29 au Trajet 30 : 1100 m – Distance Totale Parcourue : 101,200 km

30. Chapelle du Sacré-Cœur

Adresse : 24100 Bergerac

Distance du Trajet 30 au Trajet 31 : 700 m – Distance Totale Parcourue : 101,900 km

31. Église Notre Dame de Bergerac

Adresse : 4 Rue des Faures, 24100 Bergerac

Distance du Trajet 31 au Trajet 32 : 500 m – Distance Totale Parcourue : 102,400 km

32. Moulin des Cinq Canelles

Adresse : 25 Rue des Fontaines, 24100 Bergerac

Distance du Trajet 32 au Trajet 33 : 200 m – Distance Totale Parcourue : 102,600 km

33. Église St Jacques le Majeur *

Adresse : 8 Pl. Pelissière, 24100 Bergerac

Distance du Trajet 33 au Trajet 34 : 10 m – Distance Totale Parcourue : 102,610 km

34. Statue de Cyrano de Bergerac *

Adresse : Route de Corbiac, 24100 Bergerac

Distance du Trajet 34 au Trajet 35 : 90 m – Distance Totale Parcourue : 102,700 km

35. Musée Costi *

Adresse : 1 Rue de la Mission, 24100 Bergerac

Distance du Trajet 35 au Trajet 36 : 200 m – Distance Totale Parcourue : 102,900 km

36. Le Petit Train de Bergerac

Adresse : 14 Quai Salvette, 24100 Bergerac

Distance du Trajet 36 au Trajet 37 : 10 m – Distance Totale Parcourue : 102,910 km

37. Quai Cyrano *

Adresse : 1 Rue des Récollets, 24100 Bergerac

Heures d'ouverture : lundi au vendredi de 10h00 à 19h00 - dimanche de 10h00 à 13h00 et 14h00 à 18h00

Distance du Trajet 37 au Trajet 38 : 90 m – Distance Totale Parcourue : 103 km

38. Cloître des Recollets *

TOP Bergerac (France)

Adresse : 1 Rue des Récollets, 24100 Bergerac

Heures d'ouverture : lundi au dimanche de 10h00 à 19h00

Distance du Trajet 38 au Trajet 39 : 10 m – Distance Totale Parcourue : 103,010 km

39. Temple de Bergerac Église Protestante Unie *

Adresse : Pl. du Dr Cayla, 24100 Bergerac

Distance du Trajet 39 au Trajet 40 : 90 m – Distance Totale Parcourue : 103,100 km

40. Place de la Myrpe

Adresse : 24100 Bergerac

Distance du Trajet 40 au Trajet 41 : 300 m – Distance Totale Parcourue : 103,400 km

41. Mairie de Bergerac

Adresse : 19 Rue Neuve d'Argenson, 24100 Bergerac

Heures d'ouverture : lundi au vendredi de 8h00 à 12h00 et 13h30 à 17H30

Distance du Trajet 41 au Trajet 1 : 100 m – Distance Totale Parcourue : 103,500 km

Vous pouvez aussi télécharger l'itinéraire en couleur ci-dessous

<https://www.voyagesetevasions.com/plans-visites-villes/itineraire-ville-bergerac-format-normal.pdf>

Y aller







La randonnée est bien desservie par les transports publics

Par la route

Suivez le guide MAPS

pour vous rendre au point de départ
Musée du Tabac, Pl. du Feu, 24100 Bergerac, France
en train, en bus, en voiture, en moto, en vélo ou à pied.

Points d'intérêt

-  1. Musée du Tabac
-  2. Vieux Pont
-  3. Église Sainte-Madeleine
- 

4. La Galerie de Mona



5. Chapelle Saint-Mayme



6. Château de Sanxet



7. Musée Automobile de Sanxet



8. Château Bélingard



9. Château Ladesvignes



10. Château de Bridoire



11. Labyrinthe de la Vallée Mystérieuse



12. Château du Haut Pezaud



13. Château La Rayre



14. Vignoble des Verdots



15. Château Saint Cernin



16. Vignobles Lajonie



17. La Maison Vari



18. Maison du Tourisme et du Vin de Monbazillac



19. Église de Monbazillac



20. Château De Monbazillac



21. Château de Tiregand



22. Château de Montastruc



23. Château Terre Vieille



24. Château Corbiac Pécharmant



25. Château La Tillaie



26. Lac de Pombonne



27. Parc de Pombonne



28. Château du Rooy



29. Gare SNCF Bergerac



30. Chapelle du Sacré-Cœur



31. Église Notre Dame de Bergerac



32. Moulin des Cinq Canelles



33. Église St Jacques le Majeur



34. Statue de Cyrano de Bergerac



35. Musée Costi



36. Le Petit Train de Bergerac



37. Quai Cyrano



38. Cloître des Récollets



39. Temple de Bergerac Eglise Protestante Unie



40. Place de la Myrpe



41. Mairie de Bergerac



1. Musée du Tabac

Activité disponible pour iPhone et Android.

TOP Bergerac (France)



Scanner le code QR et sauvegarder la randonnée hors-ligne, la partager avec des amis et bien plus encore ...

Site internet

<https://out.ac/IGxzRg>

TOP Bergerac (France)



Bergerac (France)

Photo: VOYAGES EVASIONS, Community



Musée du Tabac

Photo: VOYAGES EVASIONS, Community



Château de Monbazillac

Photo: VOYAGES EVASIONS, Community



Statue de Cyrano de Bergerac

Photo: VOYAGES EVASIONS, Community





















Cloître des Recollets


















Photo: VOYAGES EVASIONS, Community

Légende









Topographie

	Fôret, Bois
	Marais
	Lande
	Terrain de construction de logements avec bâtiment unique
	Zone commerciale avec bâtiment unique
	Cimetière
	Terrain de golf
	Terrain de sport, Stade
	Stade
	Piscine en plein air
	Vignoble
	Peinture rupestre
	Frontière
	Frontière
	Limite du département
	Courbe de niveau
	Terrain d'usage spécial
	Réserve naturelle











Signes topographiques

	Montagne/Sommet
	Point culminant
	Burg
	Cave
	Église
	Chapelle
	Cimetière
	Château/Château fort
	Monastère
	Monument
	Ruine
	Mine
	Bloc erratique/Tumulus
	Pylône de télécommunication
	Éolienne
	Moulin à vent/Moulin à eau
	Point de vue

Routes et chemins

	Autoroute avec numéro
	Route nationale avec numéro
	Route départementale, route nationale
	Route communale
	Chemin forestier principal
	Chemin forestier
	Chemin pédestre
	Via ferrata

Remontées mécaniques, train

	Téléphérique
	Téléphérique
	Télesiège
	Remontée mécanique
	Transport de matériel
	Train
	Train de banlieue
	Métro
	Tram
	Gare