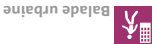




TOP Betancuria (Fuerteventura)



Activité

Distance	↔	5,9 km	Difficulté	Moyen
Durée	⌚	1:50 h.	Endurance	<div><div></div><div></div><div></div><div></div><div></div><div></div><div></div><div></div><div></div><div></div></div>
Dénivélé positif	▲	218 m	Technique	<div><div></div><div></div><div></div><div></div><div></div><div></div><div></div><div></div><div></div><div></div></div>
Dénivélé négatif	▼	218 m	Altitude	<div><div></div><div></div><div></div><div></div><div></div><div></div><div></div><div></div><div></div><div></div></div>
				<div><div></div><div></div><div></div><div></div><div></div><div></div><div></div><div></div><div></div><div></div></div>
				391 m
				590 m

part of outdooractive

VOYAGES EVASIONS

Mise à jour : 11.01.2026



Activité disponible pour iPhone et Android.



Scanner le code QR et sauvegarder la randonnée hors-ligne, la partager avec des amis et bien plus encore ...
Site internet
<https://outdooractive.org>

Photo de couverture: Betancuria (Fuerteventura)

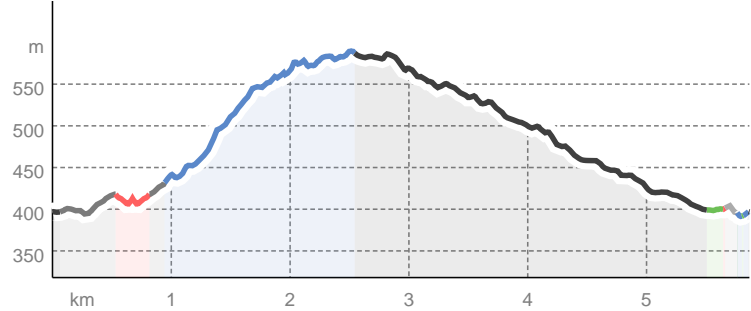
Crédit : VOYAGES EVASIONS, Communauté

Données cartographiques: Cartographie d'Outdooractive; ©OpenStreetMap (www.openstreetmap.org)

Types de voie

Asphalte	0,6 km
Chemin de terre	1,7 km
Chemin	0,2 km
Sentier	0,3 km
Route	3 km
Inconnu	0,1 km

Profil altimétrique



Visite guidée et numérotée de la ville de Betancuria (Fuerteventura)

Point de départ de l'activité

Museo Arqueológico y Etnográfico, C. Roberto Roldán, 21, 35637 Betancuria, Las ...

Point d'arrivée de l'activité

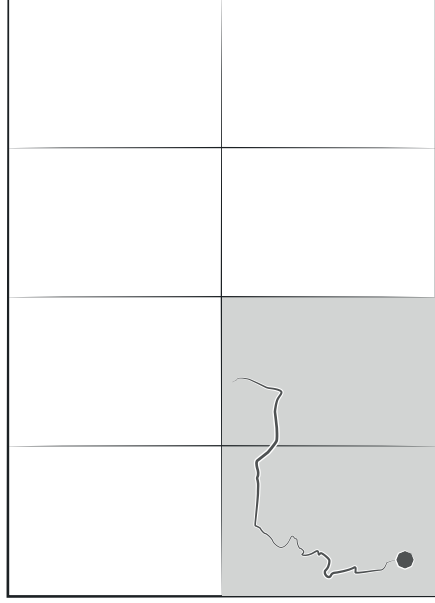
Museo de Arte Sacro de Betancuria, C. Alcalde Carmelo Silvera, 7, 35637 Betancuria, ...



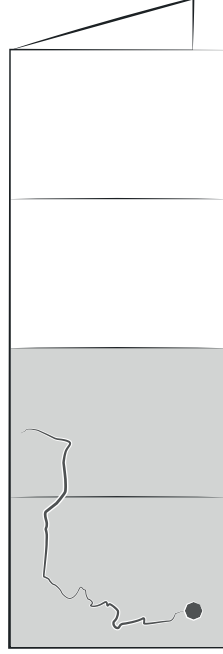
Betancuria (Fuerteventura)

Crédit : VOYAGES EVASIONS, Communauté

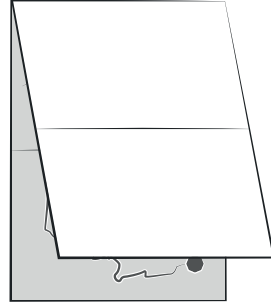
1



2



3



4

