



part of outdooractive

Distance	19,7 km	↔
Difficulté	Moyen	
Niveau physique	5:25 h.	🕒
Durée	227 m	▲
Technicité	227 m	▲
Altitude	227 m	▲
Dénivelé positif	0 m	●
Dénivelé négatif	75 m	●

## VOYAGES EVASIONS

Mise à jour: 20.08.2022



Activité disponible pour iPhone et Android.

Scanner le code QR et sauvegarder la randonnée hors-ligne, la partager avec des amis et bien plus encore ...

Site internet

<https://out.ac/19w4CT>



Photo de couverture: Biarritz ( France )

Crédit photo : VOYAGES EVASIONS, Communauté

@IGN Données cartographiques: Cartographie d'Outdooractive;

©OpenStreetMap (www.openstreetmap.org)

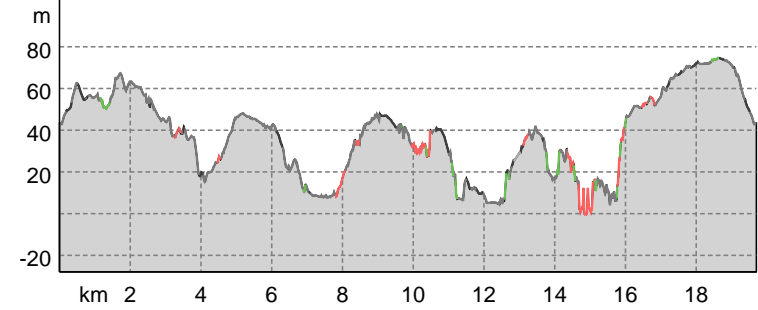
Crédit photo : VOYAGES EVASIONS, Communauté



Crédit photo : VOYAGES EVASIONS, Communauté



### Profil altimétrique



### Type de chemin

Asphalte	13,1 km
Chemin	1,2 km
Sentier	2,4 km
Route	2,8 km
Inconnu	0,2 km

Visite guidée et numérotée de la ville de Biarritz ( France )

Point de départ de l'activité

Gare SNCF Biarritz, Allée du Moura, 64200 Biarritz, France

Point d'arrivée de l'activité

Église Sainte Thérèse, 12 Rue Larréguay, 64200 Biarritz, France



Biarritz ( France )

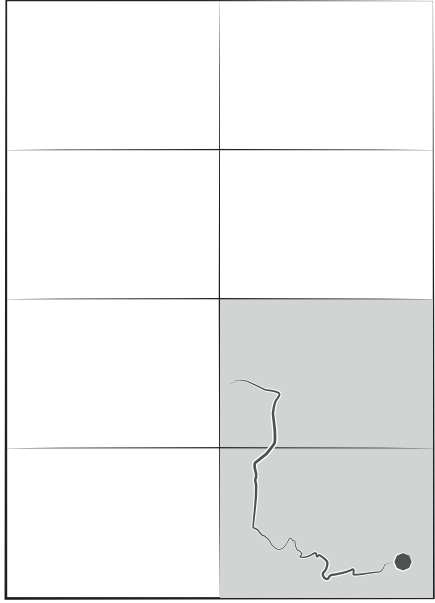
Crédit photo : VOYAGES EVASIONS, Communauté

Crédit photo : VOYAGES EVASIONS, Communauté




Crédit photo : VOYAGES EVASIONS, Communauté

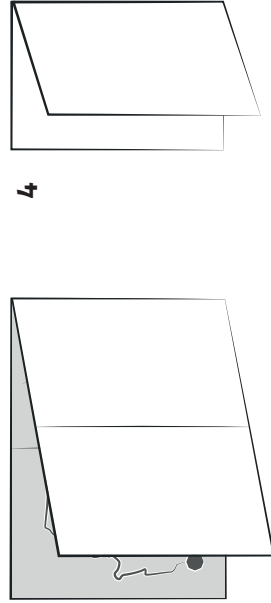





1



2



3



4