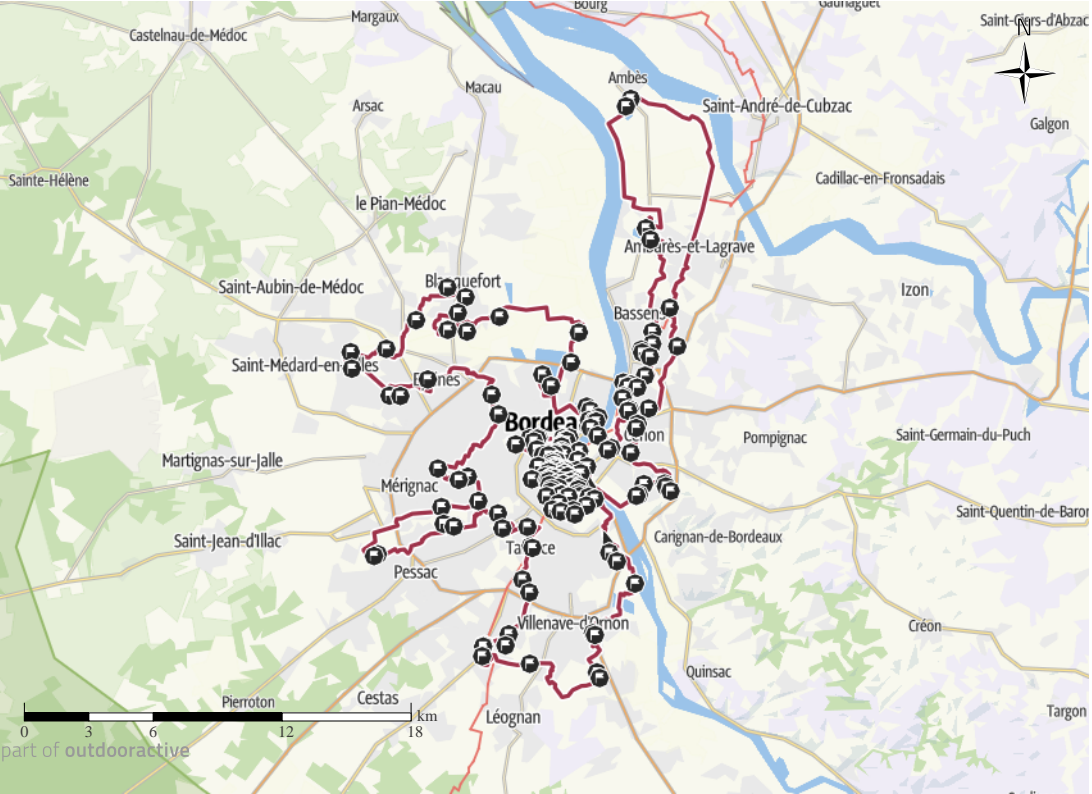




TOP Bordeaux et ses environs

Randonnée



part of outdooractive

Activité

Distance	↔	223,9 km	Difficulté	Moyen
Durée	🕒	55:40 h.	Niveau physique	●●●●●
Dénivellé positif	▲	664 m	Technicité	●●●●●
Dénivellé négatif	▼	664 m	Altitude	0 m / 74 m

part of outdooractive

VOYAGES EVASIONS

Mise à jour: 26.03.2022



Activité disponible pour iPhone et Android.

Scanner le code QR et sauvegarder la randonnée hors-ligne, la partager avec des amis et bien plus encore ...

Site internet

<https://outlac/igrPog>



Photo de couverture: Bordeaux et ses environs

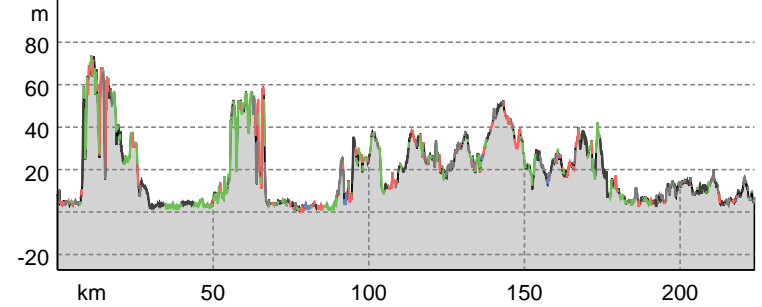
Crédit photo : VOYAGES EVASIONS, Communauté

@IGN Données cartographiques: Cartographie d'Outdooractive; @OpenStreetMap (www.openstreetmap.org)

Type de chemin

Asphalte	47,1 km
Chemin de terre battue	6,1 km
Chemin	80,6 km
Sentier	42,1 km
Asphalte	47,5 km
Inconnu	0,4 km

Profil altimétrique



Visite guidée et numérotée de la ville de Bordeaux et ses environs

Point de départ de l'activité

Porte de Bourgogne, Place de Bir Hakeim, 33000 Bordeaux, France


Point d'arrivée de l'activité

Maison Ecocitoyenne Bordeaux Métropole, Quai Richelieu, 33000 Bordeaux, France



Bordeaux et ses environs

Crédit photo : VOYAGES EVASIONS, Communauté




Parc Majolan

Crédit photo : VOYAGES EVASIONS, Communauté




Château de Lormont

Crédit photo : VOYAGES EVASIONS, Communauté



Le Pelerin de Compostelle

Crédit photo : VOYAGES EVASIONS, Communauté



Réserve écologique des Barails

Crédit photo : VOYAGES EVASIONS, Communauté



1



2



3



4