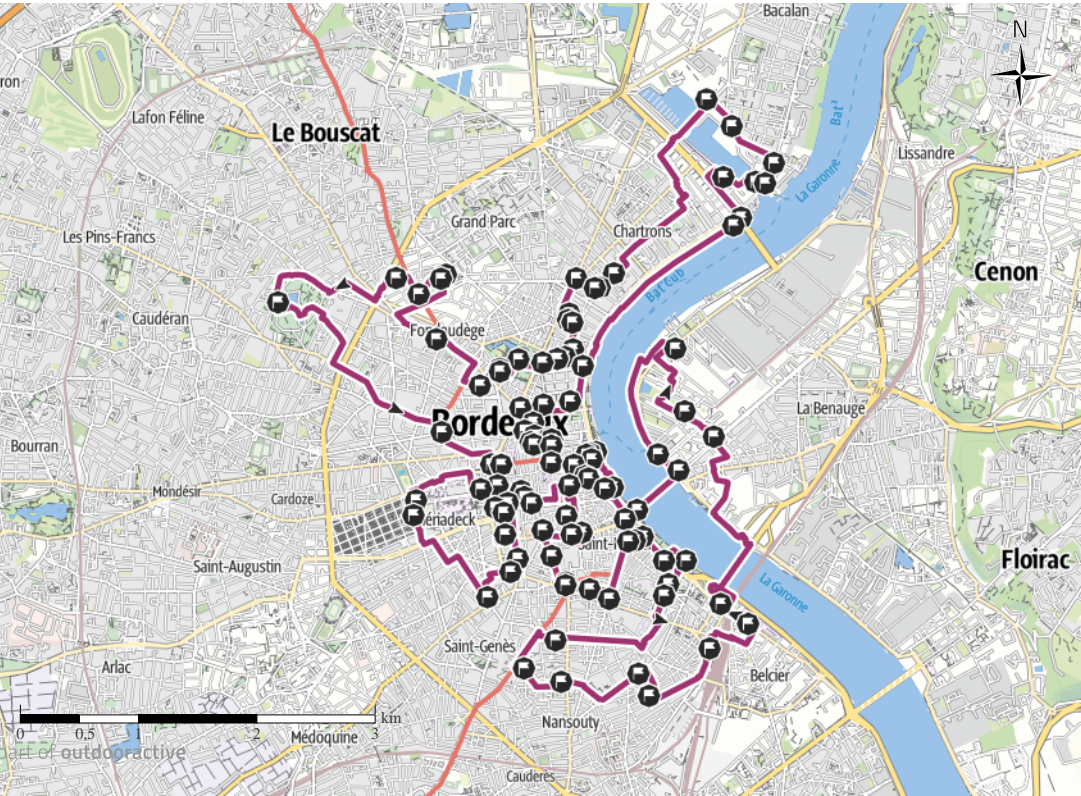




TOP Bordeaux (France)

Balade urbaine



VOYAGES EVASIONS

Mise à jour: 12.03.2022

Activité disponible pour iPhone et Android.

Scanner le code QR et sauvegarder la randonnée hors-ligne, la partager avec des amis et bien plus encore ...

Site internet

<https://outlac/blcjh>

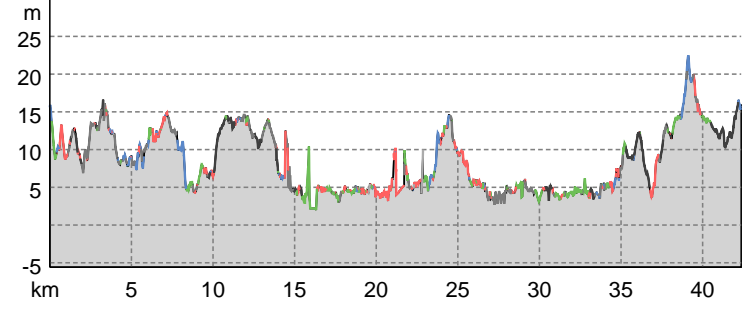


Photo de couverture: Bordeaux (France)
Crédit photo : VOYAGES EVASIONS, Communauté
Données cartographiques: Cartographie d'Outdooractive; ©OpenStreetMap (www.openstreetmap.org)

Type de chemin

Asphalte	9,8 km
Chemin de terre battue	4,9 km
Chemin	9,2 km
Sentier	10,6 km
Asphalte	7,4 km
Inconnu	0,4 km

Profil altimétrique



Visite guidée et numérotée de la ville de Bordeaux (France)

Point de départ de l'activité

Porte Dijeaux, 90 Rue de la Porte Dijeaux, 33000 Bordeaux, France


Point d'arrivée de l'activité

Place Gambetta, 33000 Bordeaux, France




Bordeaux (France)

Crédit photo : VOYAGES EVASIONS, Communauté




Grand Théâtre

Crédit photo : VOYAGES EVASIONS, Communauté




Place des Quinconces

Crédit photo : VOYAGES EVASIONS, Communauté



Grosse Cloche

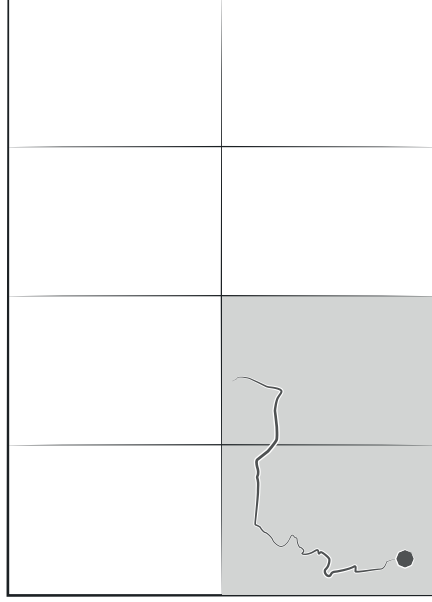
Crédit photo : VOYAGES EVASIONS, Communauté



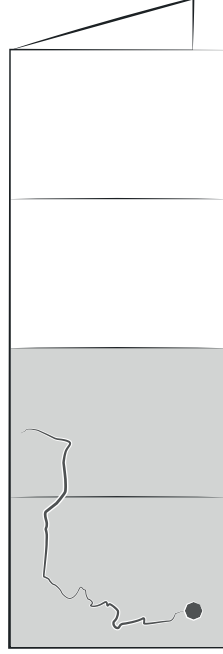
Fontaine des Trois Grâces

Crédit photo : VOYAGES EVASIONS, Communauté

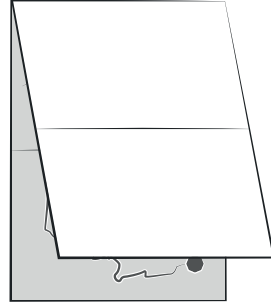
1



2



3



4

