

Distance	6,5 km
Difficulté	Moyen
Durée	3:05 h
Endurance	●●●●●
Technique	●●●●●
Altitude	745 m
Dénivelle positif	745 m
Dénivelle négatif	282 m



TOP Brunate (Italie)

Balade urbaine

Données géographiques: Cartographie d'Outdooractive; Allemagne: © Geobasis-DE / BKG 2021; © Geobasis-DE / LDBV 2021; Autriche: © 1996-2021 here. All Rights reserved.; © BEV 2020; © Land Vorarlberg; © Land Tirol; Italie: © 1994-2021 here. All Rights reserved.; © Région autonome Bolzano - Tyrol du Sud - Domaine nature, paysage et développement territorial; © Carago S.R.L.; Suisse: Geodata, swisstopo, ©BAFU - Bundesamt für Umwelt, Données géographiques © swisstopo, Données cartographiques: Cartographie d'Outdooractive; © OpenStreetMap (www.openstreetmap.org)

Photo de couverture: Brunate (Italie) | VOYAGES EVASIONS, Communauté

Scannez le code QR et sauvegardez la randonnée hors-ligne, la partager avec des amis et bien plus encore ...

Site internet
<https://out.ac/ihSPK>

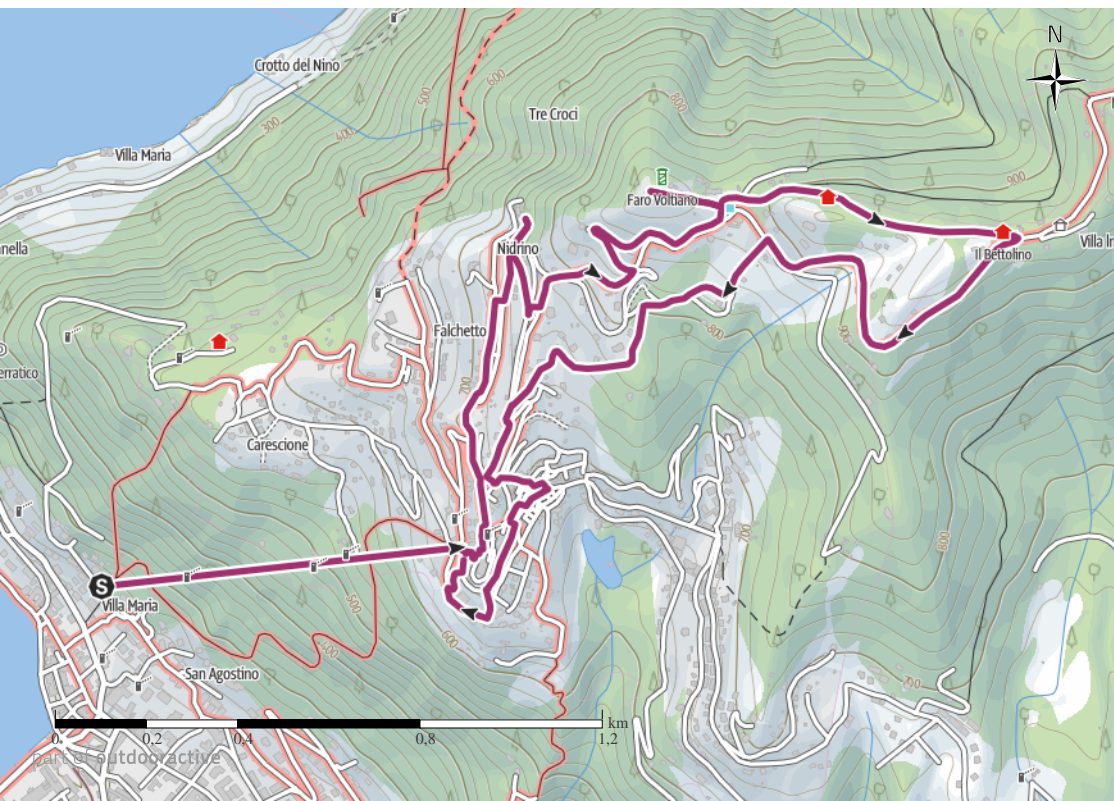


Activité disponible pour iPhone et Android.



Mise à jour : 12.05.2026

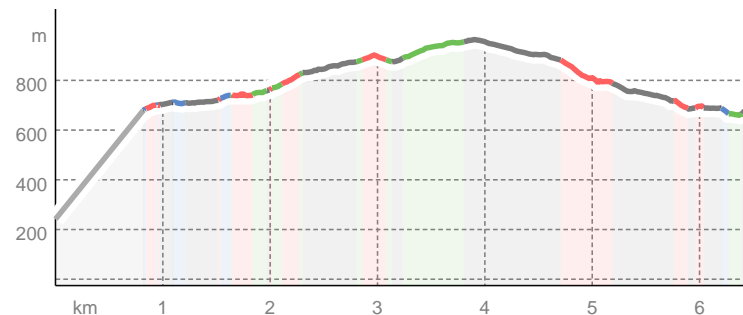
VOYAGES EVASIONS



Types de voie

Asphalte	2,8 km
Chemin de terre	0,3 km
Chemin	1,1 km
Sentier	1,4 km
Route	0,1 km
Inconnu	0,8 km

Profil altimétrique



Visite guidée et numérotée de la ville de Brunate (Italie)

Point de départ de l'activité

Partenza della funicolare Como-Brunate, Via Luigi Cadorna, 1, 22100 Como CO, Italie

Point d'arrivée de l'activité


Punto Panoramico su Como, Via Attilio Pirota, 1, 22034 Brunate CO, Italie



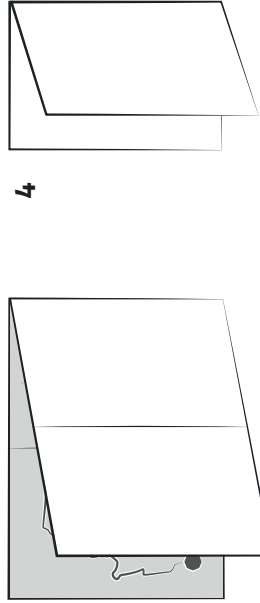
Brunate (Italie)
Photo: VOYAGES EVASIONS, Communauté




1



2



3



4