

TOP Chiavenna (Italie)

↔ 4,2 km

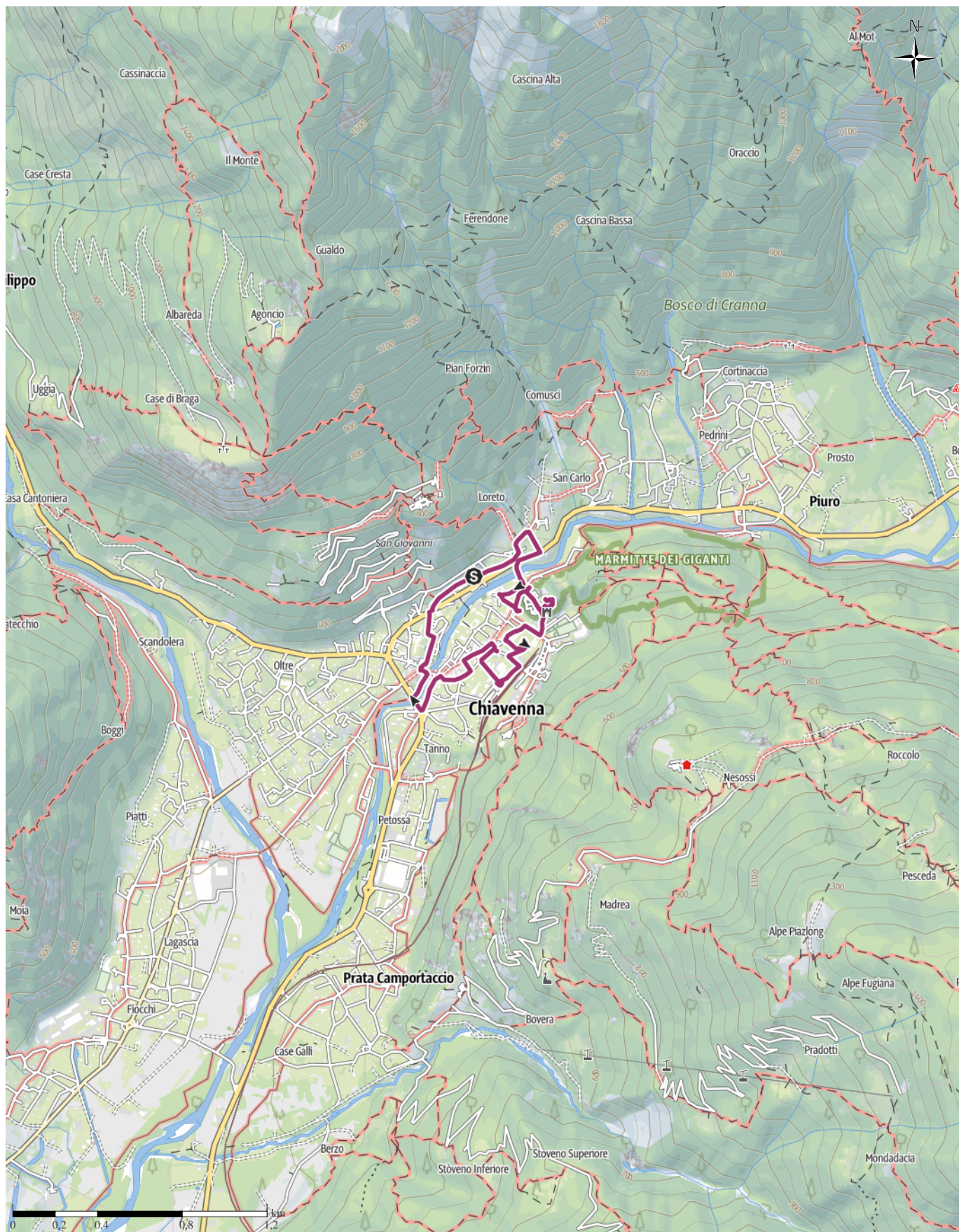
🕒 1:25 h.

▲ 149 m

▼ 149 m

Difficulté

Moyen

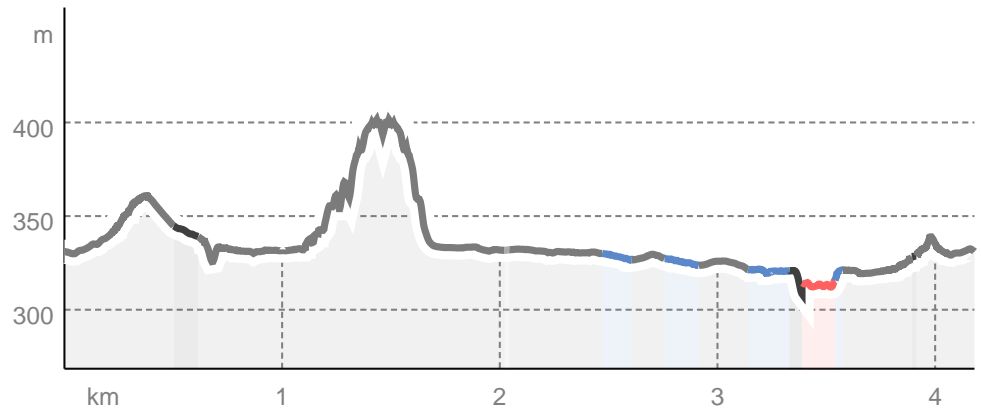


Données géographiques: Cartographie d'Outdooractive; Allemagne: © GeoBasis-DE / BKG 2021. © GeoBasis-DE / LDBV 2021. Autriche: © 1996-2021 here. All Rights reserved., © BEV 2020, © Land Vorarlberg, © Land Tyrol, Italie © 1994-2021 here. All Rights reserved., © Région autonome Bolzano - Tyrol du Sud - Domaine nature, paysage et développement territorial. © Cartago S.R.L., Suisse: Geodata © swisstopo. Données géographiques © swisstopo. Données cartographiques: Cartographie d'Outdooractive; © OpenStreetMap (www.openstreetmap.org)

Types de voie

Asphalte	3,3 km
Chemin de terre	0,5 km
Sentier	0,2 km
Route	0,2 km
Inconnu	0 km

Profil altimétrique



Activité

Balade urbaine

Distance ↔ 4,2 km

Durée ⌚ 1:25 h.

Dénivelé positif ▲ 149 m

Dénivelé négatif ▼ 149 m

Difficulté Moyen

Endurance ■■■■■

Technique ■■■■■

Altitude

 401 m
 309 m

Meilleure période pour cette activité

JANV. | FÉVR. | MARS
 AVR. | MAI | JUIN
 JUIL. | AOÛT | SEPT.
 OCT. | NOV. | DÉC.

Évaluations

Auteurs

Expérience ■■■■■

Paysage ■■■■■

Communauté

Autres données de l'activité

Caractéristiques

Itinéraire à étapes	Pittoresque
Patrimoine culturel / historique	Géologie
Flore	Conseils pratiques
Itinéraire passant par des sommets	Chien autorisé

Distinctions

🔄 Itinéraire en boucle

🍴 Point(s) de restauration

👨👩👦 À faire en famille



VOYAGES EVASIONS

Mise à jour : 26.01.2026

Visite guidée et numérotée de la ville de Chiavenna (Italie)

Parcours intégral du circuit pour visiter entièrement la ville de Chiavenna : **Distance 4,200 km - Durée 1h25mn**

Vous pouvez visiter pleinement Chiavenna et parcourir tranquillement notre circuit dans son intégralité et de plus numéroté sur 1 jour, 2 jours ou voire 3 jours suivant votre cadence souhaitée. Nous vous conseillons de parcourir à pied selon votre rythme pour les courtes distances ... Et concernant les longues distances, vous pouvez choisir de vous y rendre plus commodément en voiture, en moto ou en transports en commun.

Note de l'auteur

Voyages et Evasions

Information Copyright - Tous droits réservés.

Matériel d'information

Conseils et recommandations supplémentaires

Vous pouvez consulter notre site web sur la ville de Chiavenna pour obtenir plus d'informations.

<https://www.voyagesetevasions.com/itineraire-pour-visiter-la-ville-de-chiavenna-en-italie.htm>

Carnet de route

Point de départ de l'activité

Chiesa di S.Giovanni, Via S. Giovanni, 19E, 23022

Chiavenna SO, Italie

Coordonnées :

DD: 46.324386, 9.403059

DMS: 46°19'27.8"N 9°24'11.0"E

UTM: 32T 531026 5130169

w3w: ///broyeur.étirer.rescousse

Point d'arrivée de l'activité

Chiesa di San Bartolomeo, Vicolo S. Bartolomeo, 13-1,

23022 Chiavenna SO, Italie

Carnet de route

Itinéraire guidé et parcours numéroté pour visiter Chiavenna (Italie)

NB : les lieux incontournables de Chiavenna sont distingués par un astérisque.

1. Chiesa di S.Giovanni *

Adresse : Via S. Giovanni, 19E, 23022 Chiavenna SO, Italie

Distance du Trajet 1 au Trajet 2 : 377 m – Distance Totale Parcourue : 377 m

2. Santuario della Madonna di Loreto *

Adresse : Via Chiesa di Loreto, 23022 Chiavenna SO, Italie

Distance du Trajet 2 au Trajet 3 : 525 m – Distance Totale Parcourue : 902 m

3. Museo Mulino di Bottonera

Adresse : Via Bottonera, 19, 23022 Chiavenna SO, Italie

Distance du Trajet 3 au Trajet 4 : 98 m – Distance Totale Parcourue : 1 km

4. Palazzo Balbiani *

Adresse : Piazza Castello, 23022 Chiavenna SO, Italie

Distance du Trajet 4 au Trajet 5 : 200 m – Distance Totale Parcourue : 1,200 km

5. Museo del Torrione

Adresse : Via Maurizio Quadrio, 17, 23022 Chiavenna SO, Italie

Distance du Trajet 5 au Trajet 6 : 300 m – Distance Totale Parcourue : 1,500 km

6. Parco Archeologico Botanico del Paradiso

Adresse : Via IV Novembre, snc, 23022 Chiavenna SO, Italie

Heures d'ouverture : mardi au dimanche de 10h00 à 12H00 – 14h00 à 17h00

Distance du Trajet 6 au Trajet 7 : 200 m – Distance Totale Parcourue : 1,700 km

7. Museo Archeologico della Valchiavenna

Adresse : Via IV Novembre, 23022 Chiavenna SO, Italie

Distance du Trajet 7 au Trajet 8 : 300 m – Distance Totale Parcourue : 2 km

8. Galleria Storica Vigili del Fuoco di Chiavenna

Adresse : Via Canonico Francesco Novi, 1978, 23022 Chiavenna SO, Italie

Heures d'ouverture : samedi de 15h00 à 18H00

Distance du Trajet 8 au Trajet 9 : 0 m – Distance Totale Parcourue : 2,100 km

9. Piazza Don Pietro Bormetti

Adresse : 23022 Chiavenna, Sondrio, Italie

Distance du Trajet 9 au Trajet 10 : 20 m – Distance Totale Parcourue : 2,120 km

10. Campanile di San Lorenzo *

Adresse : Piazza Don Pietro Bormetti, 23022 Chiavenna SO, Italie

Distance du Trajet 10 au Trajet 11 : 20 m – Distance Totale Parcourue : 2,140 km

11. Museo del Tesoro - Collegiata San Lorenzo *

Adresse : Piazza Don Pietro Bormetti, 3, 23022 Chiavenna SO, Italie

Heures d'ouverture : vendredi au dimanche de 10h00 à 12H30 – 14h30 à 17h00

Distance du Trajet 11 au Trajet 12 : 260 m – Distance Totale Parcourue : 2,400 km

12. Piazza Caduti per la Libertà

Adresse : 23022 Chiavenna, Sondrio, Italie

Distance du Trajet 12 au Trajet 13 : 10 m – Distance Totale Parcourue : 2,410 km

13. Stazione di Chiavenna

Adresse : 23022 Chiavenna, Sondrio, Italie

Heures d'ouverture : lundi au dimanche de 6h00 à 20h00

Distance du Trajet 13 au Trajet 14 : 10 m – Distance Totale Parcourue : 2,420 km

14. Monumento ai Caduti

Adresse : Piazza Caduti per la Libertà, 23022 Chiavenna SO, Italie

Distance du Trajet 14 au Trajet 15 : 280 m – Distance Totale Parcourue : 2,700 km

15. Palazzo Pretorio *

Adresse : Piazza S.Pietro, 1, 23022 Chiavenna SO, Italie

Distance du Trajet 15 au Trajet 16 : 10 m – Distance Totale Parcourue : 2,710 km

16. Torre Civica San Pietro *

Adresse : Via Don Luigi Guanella, 7, 23022 Chiavenna SO, Italie

Distance du Trajet 16 au Trajet 17 : 390 m – Distance Totale Parcourue : 3,100 km

17. La corte degli asini

Adresse : 23022 Chiavenna, Province of Sondrio, Italie

Distance du Trajet 17 au Trajet 18 : 100 m – Distance Totale Parcourue : 3,200 km

18. Piazza Rodolfo Pestalozzi

Adresse : 23022 Chiavenna, Sondrio, Italie

Distance du Trajet 18 au Trajet 19 : 20 m – Distance Totale Parcourue : 3,220 km

19. Palazzo Pestalozzi-Luna *

Adresse : Piazza Rodolfo Pestalozzi, 23022 Chiavenna SO, Italie

Distance du Trajet 19 au Trajet 20 : 20 m – Distance Totale Parcourue : 3,240 km

20. Chiesa di Santa Maria *

Adresse : Via Santa Maria, 5, 23022 Chiavenna SO, Italie

Distance du Trajet 20 au Trajet 21 : 60 m – Distance Totale Parcourue : 3,300 km

21. Portone di Santa Maria

Adresse : Via Carlo Pedretti, 39, 23022 Chiavenna SO, Italie

Heures d'ouverture : lundi au dimanche de 7h00 à 21h00

Distance du Trajet 21 au Trajet 22 : 100 m – Distance Totale Parcourue : 3,400 km

22. Veduta su Chiavenna

Adresse : Via Carlo Pedretti, 53, 23022 Chiavenna SO, Italie

Distance du Trajet 22 au Trajet 23 : 100 m – Distance Totale Parcourue : 3,500 km

23. Passerella Lungomera *

Adresse : Via Paolo Bossi, 23022 Chiavenna SO, Italie

Distance du Trajet 23 au Trajet 24 : 50 m – Distance Totale Parcourue : 3,550 km

24. Passerella sul Mera

Adresse : Piazza Rodolfo Pestalozzi, 16, 23022 Chiavenna SO, Italie

Distance du Trajet 24 au Trajet 25 : 50 m – Distance Totale Parcourue : 3,600 km

25. Chiesa di Santa Rosalia

Adresse : Via Santa Rosalia, 23022 Chiavenna SO, Italie

Distance du Trajet 25 au Trajet 26 : 50 m – Distance Totale Parcourue : 3,650 km

26. Chiesa di San Bartolomeo

Adresse : Vicolo S. Bartolomeo, 13-1, 23022 Chiavenna SO, Italie

Heures d'ouverture : lundi au dimanche de 10h00 à 12H30 – 15h00 à 18h00

Distance du Trajet 26 au Trajet 1 : 550 m – Distance Totale Parcourue : 4,200 km

Vous pouvez aussi télécharger l'itinéraire en couleur ci-dessous

<https://www.voyagesetevasions.com/plans-visites-villes/itineraire-ville-chiavenna-format-normal.pdf>

S'y rendre

S'y rendre

Suivez le

guide MAPS

pour vous rendre au point de départ

Chiesa di S.Giovanni, Via S. Giovanni, 19E, 23022

Chiavenna SO, Italie

en train, en bus, en voiture, en moto, en vélo ou à pied.

Points d'intérêt

- 1. Chiesa di S.Giovanni
- 2. Santuario della Madonna di Loreto
- 3. Museo Mulino di Bottonera
- 4. Palazzo Balbiani
- 5. Museo del Torrione
- 6. Parco Archeologico Botanico del Paradiso
- 7. Museo Archeologico della Valchiavenna
- 8. Galleria Storica Vigili del Fuoco di Chiavenna
- 9. Piazza Don Pietro Bormetti
- 10. Campanile di San Lorenzina
- 11. Museo del Tesoro - Collegiata San Lorenzo
- 12. Piazza Caduti per la Libertà
- 13. Stazione di Chiavenna
- 14. Monumento ai Caduti
- 15. Palazzo Pretorio
- 16. Torre Civica San Pietro
- 17. La corte degli asini
- 18. Piazza Rodolfo Pestalozzi
- 19. Palazzo Pestalozzi-Luna
- 20. Chiesa di Santa Maria
- 21. Portone di Santa Maria
- 22. Veduta su Chiavenna
- 23. Passerella Lungomera

24. Passerella sul Mera

25. Chiesa di Santa Rosalia

26. Chiesa di San Bartolomeo

1. Chiesa di S.Giovanni

Activité disponible pour iPhone et Android.



Scanner le code QR et sauvegarder la randonnée hors-ligne, la partager avec des amis et bien plus encore ...

Site internet

<https://out.ac/IfCnGc>





















Chiavenna (Italie)


















Crédit : VOYAGES EVASIONS, Communauté

Légende









Topographie

	Fôret, Bois
	Marais
	Lande
	Terrain de construction de logements avec bâtiment unique
	Zone commerciale avec bâtiment unique
	Cimetière
	Terrain de golf
	Terrain de sport, Stade
	Stade
	Piscine en plein air
	Vignoble
	Peinture rupestre
	Frontière
	Frontière
	Limite du département
	Courbe de niveau
	Terrain d'usage spécial
	Réserve naturelle











Signes topographiques

	Montagne/Sommet
	Point culminant
	Burg
	Cave
	Église
	Chapelle
	Cimetière
	Château/Château fort
	Monastère
	Monument
	Ruine
	Mine
	Bloc erratique/Tumulus
	Pylône de télécommunication
	Éolienne
	Moulin à vent/Moulin à eau
	Point de vue

Routes et chemins

	Autoroute avec numéro
	Route nationale avec numéro
	Route départementale, route nationale
	Route communale
	Chemin forestier principal
	Chemin forestier
	Chemin pédestre
	Via ferrata

Remontées mécaniques, train

	Téléphérique
	Téléphérique
	Télesiège
	Remontée mécanique
	Transport de matériel
	Train
	Train de banlieue
	Métro
	Tram
	Gare