



part of outdooractive

Activité disponible pour iPhone et Android.

Scanner le code QR et sauvegarder la  
randonnée hors-ligne, la partager avec  
des amis et bien plus encore ...

Site internet  
<https://outac.fr/Cngc>




Photo de couverture: Chiavenna (Italie)  
Crédit : VOYAGES EVASIONS, Communauté

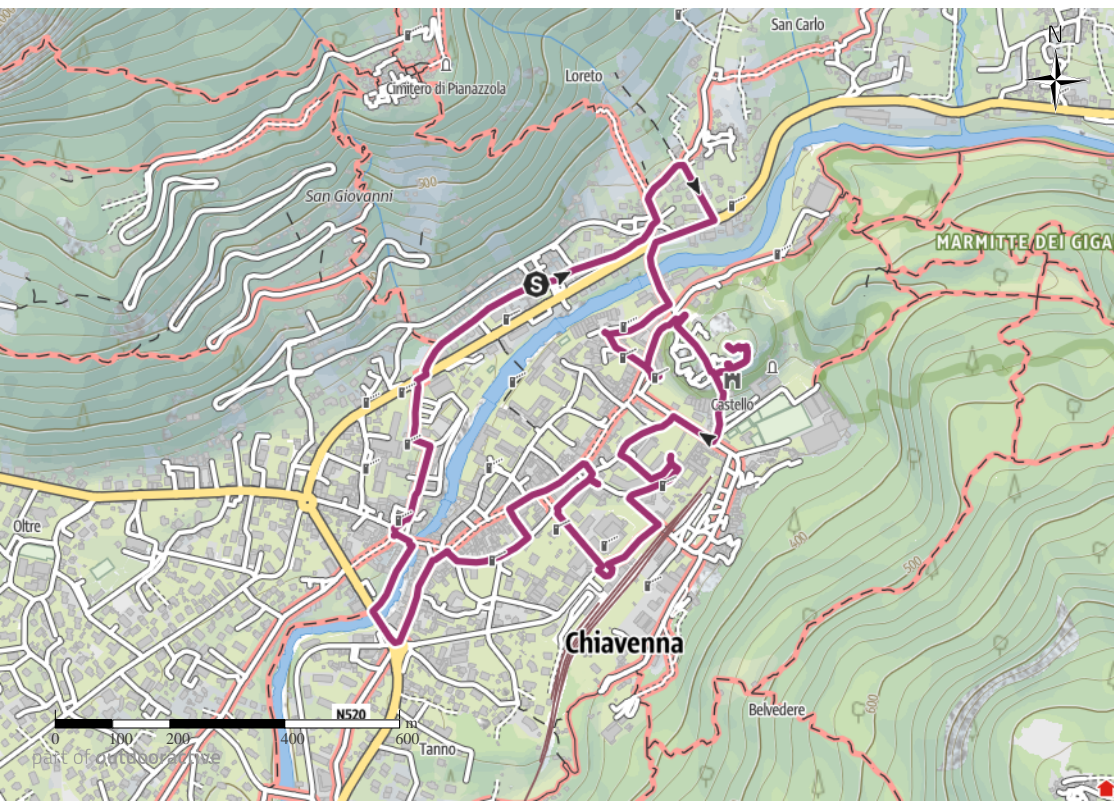
Données cartographiques: Cartographie de l'OrbV 2021; Altimétrie: Géobasis-3D / BG 2021; Géobasis-3D / OrbV 2021; Altimétrie: OrbV 2021 here. All Rights reserved. © Land Vorarlberg & Land Tirol / iaire, © 1994-2021 here. All Rights reserved. © Région autonome de la Suisse: Géodata swissTopo, © swissTopo Données cartographiques: Cartographie d'Outdooractive; © Outdooractive

(www.openstreetmap.org)

## VOYAGES EVASIONS



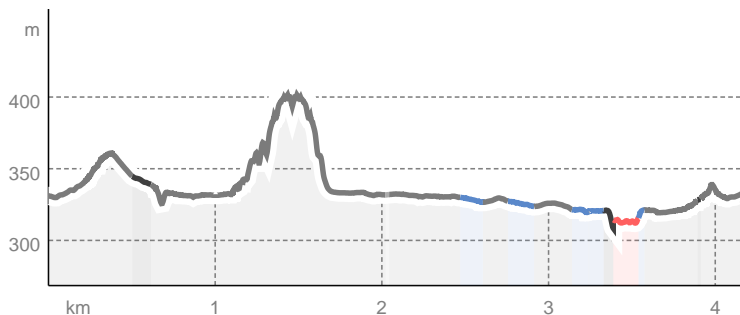
Mise à jour : 26.01.2026



## Types de voie

Asphalte	3,3 km
Chemin de terre	0,5 km
Sentier	0,2 km
Route	0,2 km
Inconnu	0 km

### Profil altimétrique



Visite guidée et numérotée de la ville de Chiavenna ( Italie )

### Point de départ de l'activité

Chiesa di S.Giovanni, Via S. Giovanni, 19E, 23022 Chiavenna SO,  
Italia

## Point d'arrivée de l'activité

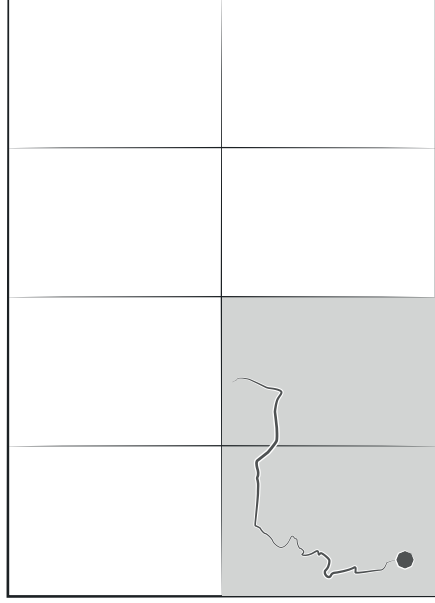
Chiesa di San Bartolomeo, Vicolo S. Bartolomeo, 13-1, 23022  
Chiavenna SO, Italie



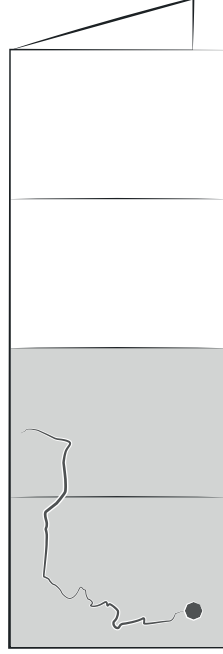
Chiavenna ( Italie )

Crédit : VOYAGES EVASIONS, Communauté

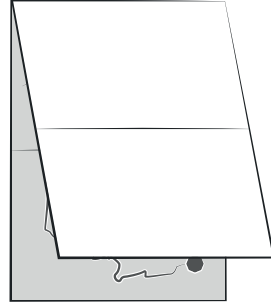
1



2



3



4

