Porte et tours du Vieux-Port de Cognac

Crédit photo : VOYAGES EVASIONS, Communauté

Statue de François 1er

Crédit photo : VOYAGES EVASIONS, Communauté

Les Visites Hennessy

Crédit photo : VOYAGES EVASIONS, Communauté

Eglise Saint Jacques

Crédit photo : VOYAGES EVASIONS, Communauté

Type de chemin

Asphalte	5,7 km
Chemin	0,9 km
Sentier	1 km
Route	4,4 km
Inconnu	0 km

Profil altimétrique

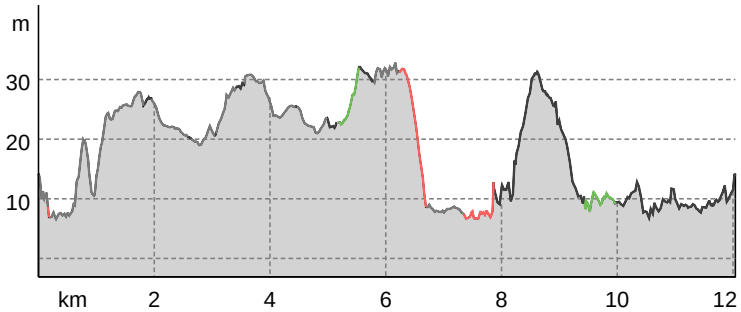

Visite guidée et numérotée de la ville de Cognac (France)

Cognac (France)

Crédit photo : VOYAGES EVASIONS, Communauté

Point de départ de l'activité

Château de Cognac, 127 Boulevard Denfert Rochereau, 16100 Cognac, France

Point d'arrivée de l'activité

Pont Neuf, 2 Quai des Pontis, 16100 Cognac, France

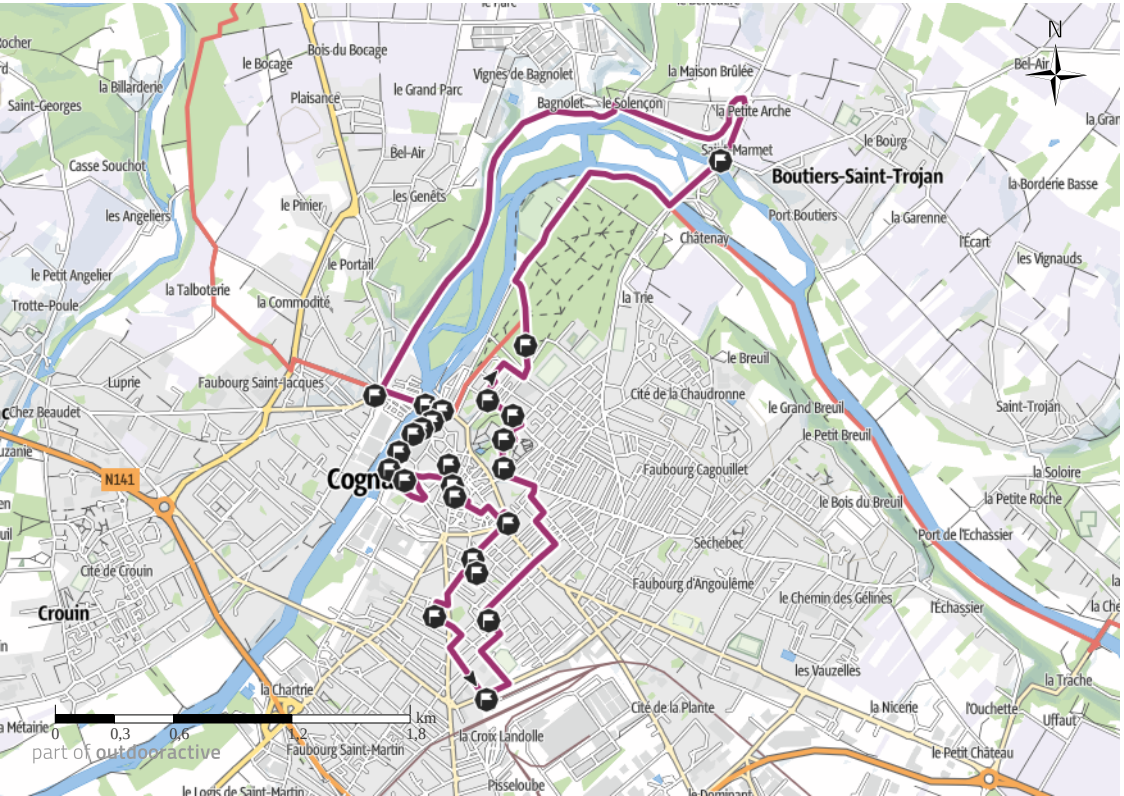

VOYAGES EVASIONS

Mise à jour: 02.10.2022

Activité disponible pour iPhone et Android.

Scanner le code QR et sauvegarder la randonnée hors-ligne, la partager avec des amis et bien plus encore ...

Site internet

https://out.ac/19grri

Photo de couverture: Cognac (France)

Crédit photo : VOYAGES EVASIONS, Communauté

© IGN Données cartographique: Cartographie d'Outdooractive;
©OpenStreetMap (www.openstreetmap.org)

Balade urbaine

TOP Cognac (France)

Activité

Distance	12 km	Difficulté	Moyen
Durée	3:05 h.	Niveau physique	
Dénivelé positif	58 m	Technicité	
Dénivelé négatif	58 m	Altitude	33 m – 7 m

part of outdooractive

1

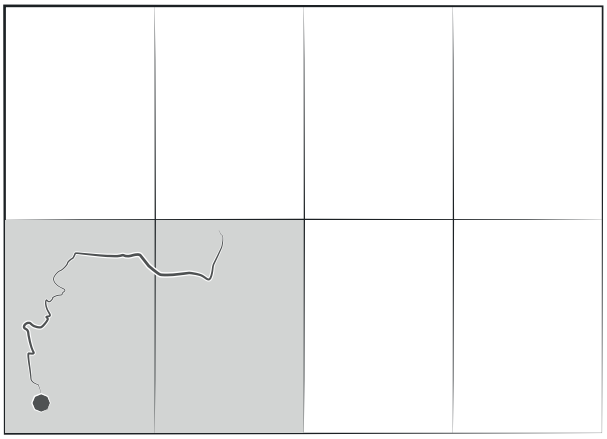

2



3

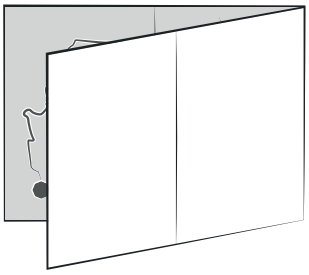

4