

TOP Corfou (Grèce)

↔ 21,3 km

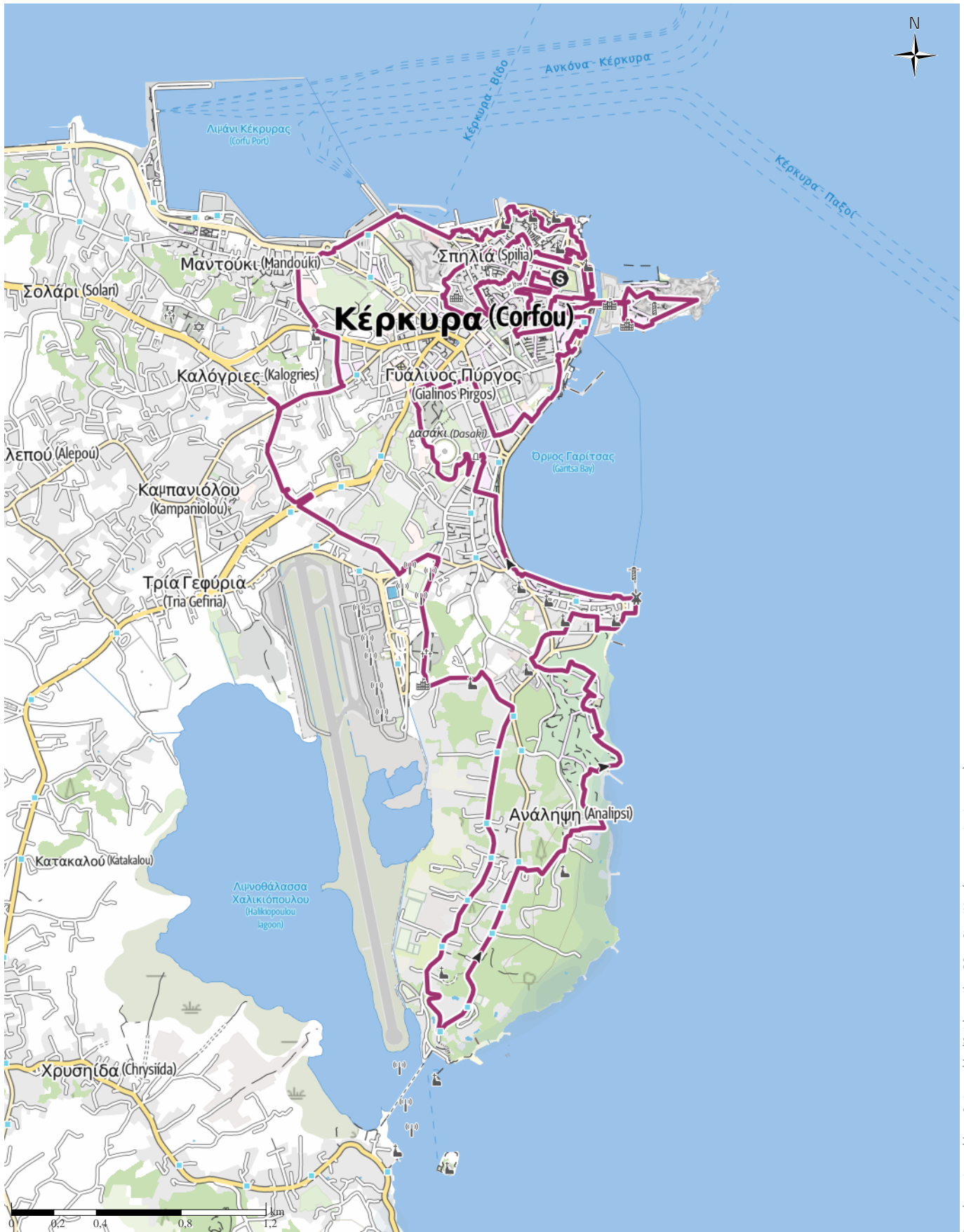
🕒 5:45 h.

▲ 194 m

▼ 194 m

Difficulté

Moyen

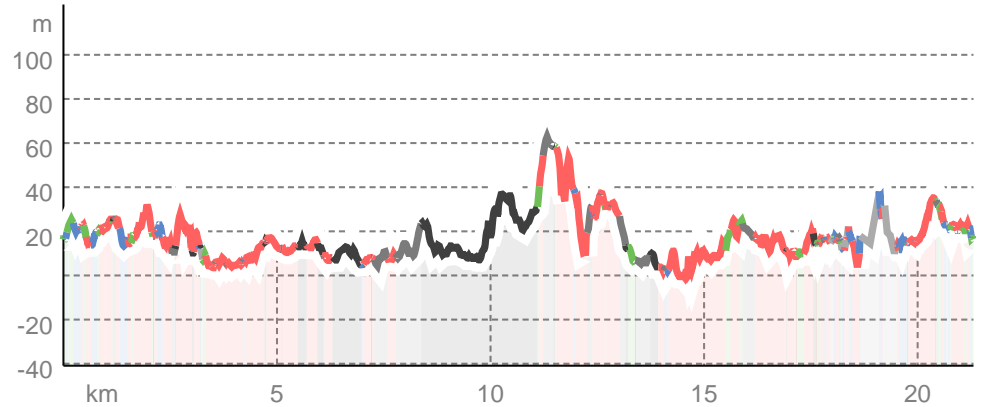


Données cartographiques: cartographie d'Outdooractive; ©OpenStreetMap (www.openstreetmap.org)

Types de voie

| | |
|-----------------|---------|
| Asphalte | 2,6 km |
| Chemin de terre | 1,6 km |
| Chemin | 1,5 km |
| Sentier | 10,5 km |
| Route | 4,2 km |
| Inconnu | 1 km |

Profil altimétrique



Activité

Balade urbaine

| | | |
|------------------|---|---------|
| Distance | ↔ | 21,3 km |
| Durée | 🕒 | 5:45 h. |
| Dénivelé positif | ▲ | 194 m |
| Dénivelé négatif | ▼ | 194 m |

Difficulté **Moyen**

Endurance ●●●●●●

Technique ●●●●●●

Altitude

63 m
-1 m

Meilleure période pour cette activité

JANV. | FÉVR. | MARS
 AVR. | MAI | JUIN
 JUIL. | AOÛT | SEPT.
 OCT. | NOV. | DÉC.

Évaluations

Auteurs

Expérience ●●●●●●

Paysage ●●●●●●

Communauté

Autres données de l'activité

Caractéristiques

| | |
|-------------------------------|----------------------------------|
| Accès en transports publics | Itinéraire à étapes |
| Pittoresque | Patrimoine culturel / historique |
| Géologie | Flore |
| Accès en remontées mécaniques | Conseils pratiques |
| Chien autorisé | |

Distinctions

- 🔄 Itinéraire en boucle
- 🍴 Point(s) de restauration
- 👨‍👩‍👧 À faire en famille

Visite guidée et numérotée de la ville de Corfou (Grèce)

Parcours intégral du circuit pour visiter entièrement la ville de Corfou : **distance 21,300 km - durée 5h45mn**
 Vous pouvez visiter pleinement Corfou et parcourir tranquillement notre circuit dans son intégralité et de plus numéroté sur 1 jour, 2 jours ou voir 3 jours suivant votre cadence souhaitée. Nous vous conseillons de parcourir à pied selon votre rythme pour les courtes distances ... Et concernant les longues distances, vous pouvez choisir de vous y rendre plus commodément en voiture, en moto ou en transports en commun.

Matériel d'information

Conseils et recommandations supplémentaires

Vous pouvez consulter notre site web sur la ville de Corfou pour obtenir plus d'informations.

<https://www.voyagesetevasions.com/itineraire-pour-visiter-la-ville-de-corfou-en-grece.htm>



VOYAGES EVASIONS

Mise à jour : 11.05.2026

Carnet de route

Point de départ de l'activité

Platia Enoseos, Corfu 491 00, Grèce

Coordonnées :

DD: 39.624501, 19.924034

DMS: 39°37'28.2"N 19°55'26.5"E

UTM: 34S 407653 4386634

w3w: ///qualifiable.cabri.recoucher

Point d'arrivée de l'activité

Listón, Kapodistriou 25, Kerkira 491 00, Grèce

Carnet de route

Itinéraire guidé et parcours numéroté pour visiter Corfou (Grèce)

Lieux incontournables de Corfou : ils sont distingués par un astérisque (*).

1. Platia Enoseos *

Adresse : Corfu 491 00, Grèce

Distance du Trajet 1 au Trajet 2 : 192 m – Distance Totale Parcourue : 192 m

2. Sainte Église de Saint Spyridon (n)*

Adresse : Agiou Spiridonos 32, Kerkira 491 00, Grèce

Heures d'ouverture : lundi au dimanche de 7h00 à 20h00

Distance du Trajet 2 au Trajet 3 : 154 m – Distance Totale Parcourue : 346 m

3. Church of Saints Basil and Stephen *

Adresse : Nikiforou Theotoki 44, Kerkira 491 00, Grèce

Distance du Trajet 3 au Trajet 4 : 309 m – Distance Totale Parcourue : 655 m

4. Jewish Synagogue of Corfu ()*

Adresse : Velissariou 24, Kerkira 491 00, Grèce

Heures d'ouverture : lundi au samedi de 10h00 à 16h00

Distance du Trajet 4 au Trajet 5 : 115 m – Distance Totale Parcourue : 770 m

5. Holy Church of Saint Sophia and Saint Joseph ()*

Adresse : Velissariou, Kerkira 491 00, Grèce

Distance du Trajet 5 au Trajet 6 : 330 m – Distance Totale Parcourue : 1,100 km

6. Corfu Central Market ()

Adresse : Lochagou Spiridonos Vlaikou 1-11, Kerkira 491 00, Grèce

Heures d'ouverture : lundi au samedi de 8h30 à 15h15

Distance du Trajet 6 au Trajet 7 : 200 m – Distance Totale Parcourue : 1,300 km

7. Fort Neuf ()*

Adresse : El. Venizelou 13, Kerkira 491 00, Grèce

Heures d'ouverture : mercredi au lundi de 8h30 à 15h30

Distance du Trajet 7 au Trajet 8 : 20 m – Distance Totale Parcourue : 1,320 km

8. Holy Catholic Church of Santa Maria del Carmine "Tenedos" (μ)*

Adresse : Dionisiou Solomou, Kerkira 491 00, Grèce

Distance du Trajet 8 au Trajet 9 : 80 m – Distance Totale Parcourue : 1,400 km

9. Jewish Holocaust Memorial of Corfu (μ μ)*

Adresse : Str. Xenofontos, Kerkira 491 00, Grèce

Distance du Trajet 9 au Trajet 10 : 100 m – Distance Totale Parcourue : 1,500 km

10. Church of Saints Anthony and Andrew ()

Adresse : Corfu 491 00, Grèce

Distance du Trajet 10 au Trajet 11 : 20 m – Distance Totale Parcourue : 1,520 km

11. Holy Catholic Church of Saint Francis of Assisi ()

Adresse : Nikiforou Theotoki 109, Kerkira 491 00, Grèce

Distance du Trajet 11 au Trajet 12 : 180 m – Distance Totale Parcourue : 1,700 km

12. Holy Metropolitan Church of the Virgin Mary Spilaiotissa (n n n)

Adresse : n 1, Kerkira 491 00, Grèce

Distance du Trajet 12 au Trajet 13 : 100 m – Distance Totale Parcourue : 1,800 km

13. Holy Church of the Virgin Mary Kremasti (μ)

Adresse : Petridou 25, Kerkira 491 00, Grèce

Distance du Trajet 13 au Trajet 14 : 400 m – Distance Totale Parcourue : 2,200 km

14. Sir Frederick Adam Statue *

Adresse : Corfu 491 00, Grèce

Distance du Trajet 14 au Trajet 15 : 20 m – Distance Totale Parcourue : 2,220 km

15. Musée des Arts Asiatiques de Corfou ()*

Adresse : Palace of St. Michael & George, Palea Anaktora 49100, Kerkira 491 00, Grèce

Heures d'ouverture : lundi au dimanche de 8h00 à 20h00

Distance du Trajet 15 au Trajet 16 : 80 m – Distance Totale Parcourue : 2,300 km

16. Municipal Gallery of Corfu (Δμ & Δπ)*

Adresse : Corfu 491 00, Grèce

Heures d'ouverture : mardi au samedi de 10h00 à

16h00

Distance du Trajet 16 au Trajet 17 : 100 m – Distance Totale Parcourue : 2,400 km

17. Garden of the Public (π ο) *

Adresse : JWGG+55, Kerkira 491 00, Grèce

Distance du Trajet 17 au Trajet 18 : 50 m – Distance Totale Parcourue : 2,450 km

18. Faliraki Bathing Beach *

Adresse : Kerkiras, Tavros 177 78, Grèce

Distance du Trajet 18 au Trajet 19 : 50 m – Distance Totale Parcourue : 2,500 km

19. Gate of Saint Nicholas ()

Adresse : Kapodistriou, Kerkira 491 00, Grèce

Distance du Trajet 19 au Trajet 20 : 300 m – Distance Totale Parcourue : 2,800 km

20. Holy Church of Pantocrator ()

Adresse : Kapodistriou 124, Kerkira 491 00, Grèce

Distance du Trajet 20 au Trajet 21 : 100 m – Distance Totale Parcourue : 2,900 km

21. Musée d'art byzantin Antivouniotissa ()

Adresse : Arseniou 25, Kerkira 491 00, Grèce

Heures d'ouverture : mercredi au lundi de 8h30 à 15h00

Distance du Trajet 21 au Trajet 22 : 100 m – Distance Totale Parcourue : 3 km

22. Museum of Dionysios Solomos (Δ μ)

Adresse : Arseniou 1, Kerkira 491 00, Grèce

Heures d'ouverture : lundi au vendredi de 9h30 à 14h00

Distance du Trajet 22 au Trajet 23 : 300 m – Distance Totale Parcourue : 3,300 km

23. 10th Infantry Battalion Square (10 μ)

Adresse : Kon/nou Zavitsianou 19, Kerkira 491 31, Grèce

Distance du Trajet 23 au Trajet 24 : 800 m – Distance Totale Parcourue : 4,100 km

24. V museum Corfu

Adresse : El. Venizelou, Kerkira 491 00, Grèce

Heures d'ouverture : mardi au samedi de 9h00 à 17h00

Distance du Trajet 24 au Trajet 25 : 600 m – Distance Totale Parcourue : 4,700 km

25. Holy Monastery of Platytera () *

Adresse : 1, Kerkira 491 00, Grèce

Heures d'ouverture : lundi au dimanche de 6h00 à 13h00

Distance du Trajet 25 au Trajet 26 : 500 m – Distance Totale Parcourue : 5,200 km

26. Church Agios Spyridon Kotsela (π)

Adresse : Miltiadou Margariti 70, Kerkira 491 00, Grèce

Distance du Trajet 26 au Trajet 27 : 400 m – Distance Totale Parcourue : 5,600 km

27. Holy Catholic Church of the Sacred Heart of Jesus ()

Adresse : Al. Panagouli 13, Kerkira 491 00, Grèce

Distance du Trajet 27 au Trajet 28 : 2400 m – Distance Totale Parcourue : 8 km

28. Temple d'Artémis (μ) *

Adresse : Nikiforou Theotoki 55, Kerkira 491 00, Grèce

Distance du Trajet 28 au Trajet 29 : 1700 m – Distance Totale Parcourue : 9,700 km

29. Holy Monastery of the Virgin Mary Kassopitra (π) *

Adresse : Figaréto 108, Kerkira 491 00, Grèce

Heures d'ouverture : mardi au dimanche de 9h00 à 15h00

Distance du Trajet 29 au Trajet 30 : 2000 m – Distance Totale Parcourue : 11,700 km

30. Ancient Greek Doric Temple of Kardaki (Δ) *

Adresse : Analipsi 31, Kerkira 491 00, Grèce

Heures d'ouverture : lundi au dimanche de 8h00 à 21h00

Distance du Trajet 30 au Trajet 31 : 400 m – Distance Totale Parcourue : 12,100 km

31. Kardaki Beach () *

Adresse : Analipsi 7, Kerkira 491 00, Grèce

Distance du Trajet 31 au Trajet 32 : 600 m – Distance Totale Parcourue : 12,700 km

32. Mon Repos Park (π) *

Adresse : Dairpfela 16, Kerkira 491 00, Grèce

Heures d'ouverture : lundi au dimanche de 8h00 à 21h00

Distance du Trajet 32 au Trajet 33 : 500 m – Distance Totale Parcourue : 13,200 km

33. Early Christian Basilica f Paleopolis (π) *

Adresse : Dairpfela 16, Kerkira 491 00, Grèce

Heures d'ouverture : mercredi au lundi de 8h30 à 15h00

Distance du Trajet 33 au Trajet 34 : 300 m – Distance Totale Parcourue : 13,500 km

34. Holy Church of the Holy Apostles Jason and Sosipater (π π)

Adresse : Iasonos ke Sosipatrou, Kerkira 491 00, Grèce

Distance du Trajet 34 au Trajet 35 : 300 m – Distance Totale Parcourue : 13,800 km

35. Royal Baths Mon Repos

Adresse : Theotoki, Kerkira 491 00, Grèce

Distance du Trajet 35 au Trajet 36 : 200 m – Distance
Totale Parcourue : 14 km

36. Anemomilos Windmill (μμ)

Adresse : Corfu 491 00, Grèce

Distance du Trajet 36 au Trajet 37 : 1000 m – Distance
Totale Parcourue : 15 km

37. Garitsa Grove () *

Adresse : Mitropolitou Athanasiou 37, Kerkira 491 00, Grèce

Distance du Trajet 37 au Trajet 38 : 400 m – Distance
Totale Parcourue : 15,400 km

38. Funeral Monument to Menekrates (μ M) *

Adresse : Kiprou, Kerkira 491 00, Grèce

Distance du Trajet 38 au Trajet 39 : 100 m – Distance
Totale Parcourue : 15,500 km

39. Ward's Road Monument *

Adresse : Kiprou 26, Kerkira 491 00, Grèce

Distance du Trajet 39 au Trajet 40 : 700 m – Distance
Totale Parcourue : 16,200 km

40. Municipal Greek-British Cemetery of Corfu (Δμ – μ)

Adresse : Kolokotroni 8, Kerkira 491 00, Grèce

Heures d'ouverture : lundi au vendredi de 9h00 à 13h00

Distance du Trajet 40 au Trajet 41 : 900 m – Distance
Totale Parcourue : 17,100 km

41. Musée archéologique de Corfou () *

Adresse : Vrela Armeni 1, Kerkira 491 00, Grèce

Heures d'ouverture : mercredi au lundi de 8h00 à 20h00

Distance du Trajet 41 au Trajet 42 : 400 m – Distance
Totale Parcourue : 17,500 km

42. Ioannis Kapodistrias Statue (π) *

Adresse : Akadimias, Kerkira 491 00, Grèce

Distance du Trajet 42 au Trajet 43 : 100 m – Distance
Totale Parcourue : 17,600 km

43. Bust of Dionysios Solomos *

Adresse : Corfu 491 00, Grèce

Distance du Trajet 43 au Trajet 44 : 100 m – Distance
Totale Parcourue : 17,700 km

44. Monument Maitland () *

Adresse : Kapodistriou 16, Kerkira 491 00, Grèce

Distance du Trajet 44 au Trajet 45 : 200 m – Distance
Totale Parcourue : 17,900 km

45. Savorgnan Bastion (μ) *

Adresse : Corfu 491 00, Grèce

Distance du Trajet 45 au Trajet 46 : 100 m – Distance

Totale Parcourue : 18 km

46. Monument of the Union of the Ionian Islands

Adresse : Corfu 491 00, Grèce

Distance du Trajet 46 au Trajet 47 : 100 m – Distance
Totale Parcourue : 18,100 km

47. Spianáda (π) *

Adresse : Viktoros Dousmani 70, Kerkira 491 00, Grèce

Distance du Trajet 47 au Trajet 48 : 00 m – Distance
Totale Parcourue : 18,200 km

48. Porta Maggiore () *

Adresse : Corfu 491 00, Grèce

Distance du Trajet 48 au Trajet 49 : 100 m – Distance
Totale Parcourue : 18,300 km

49. Vieux Fort () *

Adresse : Corfu 491 00, Grèce

Heures d'ouverture : lundi au dimanche de 8h00 à 20h00

Distance du Trajet 49 au Trajet 50 : 20 m – Distance
Totale Parcourue : 18,320 km

50. Latin Chapel of Madonna of the Karmelitae (μ)

Adresse : Corfu 491 00, Grèce

Heures d'ouverture : lundi au dimanche de 8h00 à 20h00

Distance du Trajet 50 au Trajet 51 : 80 m – Distance
Totale Parcourue : 18,400 km

51. Corfu Byzantine Collection () *

Adresse : Corfu 491 00, Grèce

Heures d'ouverture : lundi au dimanche de 8h30 à 15h30

Distance du Trajet 51 au Trajet 52 : 200 m – Distance
Totale Parcourue : 18,600 km

52. Saint George's Church ()

Adresse : Leof. Dimokratias, Kerkira 491 00, Grèce

Heures d'ouverture : lundi au dimanche de 8h00 à 20h00

Distance du Trajet 52 au Trajet 53 : 300 m – Distance
Totale Parcourue : 18,900 km

53. Sea Tower () *

Adresse : Corfu 491 00, Grèce

Heures d'ouverture : lundi au dimanche de 8h00 à 20h00

Distance du Trajet 53 au Trajet 54 : 200 m – Distance
Totale Parcourue : 19,100 km

54. Venetian Prisons ()

Adresse : Corfu 491 00, Grèce

Distance du Trajet 54 au Trajet 55 : 100 m – Distance

Totale Parcourue : 19,200 km

55. Clock Tower ()

Adresse : Kerkira 491 00, Grèce

Heures d'ouverture : lundi au dimanche de 8h00 à 20h00

Distance du Trajet 55 au Trajet 56 : 300 m – Distance Totale Parcourue : 19,500 km

56. Statue of Count Von Der Schulenburg (μ)

Adresse : Agoniston Politechniou 491 31, Kerkira 491 00, Grèce

Distance du Trajet 56 au Trajet 57 : 100 m – Distance Totale Parcourue : 19,600 km

57. Bosketo Garden (π π) *

Adresse : Agoniston Politechniou, Kerkira 491 00, Grèce

Heures d'ouverture : lundi au dimanche de 8h00 à 20h00

Distance du Trajet 57 au Trajet 58 : 20 m – Distance Totale Parcourue : 19,620 km

58. Martinengo Bastion (μ) *

Adresse : Corfu 491 00, Grèce

Distance du Trajet 58 au Trajet 59 : 80 m – Distance Totale Parcourue : 19,700 km

59. Holy Church of the Virgin Mary Mandrakina ()

Adresse : Corfu 491 00, Grèce

Distance du Trajet 59 au Trajet 60 : 600 m – Distance Totale Parcourue : 20,300 km

60. Musée serbe de Corfou () *

Adresse : Moustoxidi 19, Kerkira 491 00, Grèce

Heures d'ouverture : lundi au samedi de 9h00 à 14h00

Distance du Trajet 60 au Trajet 61 : 100 m – Distance Totale Parcourue : 20,400 km

61. Ionian Parliament ()

Adresse : Moustoxidi 3, Kerkira 491 00, Grèce

Distance du Trajet 61 au Trajet 62 : 200 m – Distance Totale Parcourue : 20,600 km

62. Dimarchiou Square (Δμ)

Adresse : Gkilford, Kerkira 491 00, Grèce

Distance du Trajet 62 au Trajet 63 : 100 m – Distance Totale Parcourue : 20,700 km

63. Church of Saints Jacob and Christopher (π)

Adresse : , Kerkira 491 00, Grèce

Heures d'ouverture : lundi au samedi de 9h00 à 13h00 et de 18h00 à 20h00 - dimanche de 10h00 à 13h00

Distance du Trajet 63 au Trajet 64 : 20 m – Distance Totale Parcourue : 20,720 km

64. Bell Tower of the Annunziata Holy Church ()

Adresse : Vrachlioti 56, Kerkira 491 00, Grèce

Distance du Trajet 64 au Trajet 65 : 280 m – Distance Totale Parcourue : 21 km

65. Museum of the Philharmonic Society of Corfu (μ) *

Adresse : Nikiforou Theotoki 10, Kerkira 491 00, Grèce

Heures d'ouverture : lundi au samedi de 9h30 à 13h30

Distance du Trajet 65 au Trajet 66 : 10 m – Distance Totale Parcourue : 21,010 km

66. Casa Parlante ()

Adresse : Nikiforou Theotoki 16, Kerkira 491 00, Grèce

Heures d'ouverture : lundi au dimanche de 10h00 à 18h00

Distance du Trajet 66 au Trajet 67 : 90 m – Distance Totale Parcourue : 21,100 km

67. Banknote Museum of the Ionian Bank (μ μ π) *

Adresse : Nikiforou Theotoki 32, Kerkira 491 00, Grèce

Distance du Trajet 67 au Trajet 68 : 10 m – Distance Totale Parcourue : 21,110 km

68. Plakada t' Agiou Spiridona Square (' π)

Adresse : . . π , Kerkira 491 00, Grèce

Distance du Trajet 68 au Trajet 69 : 10 m – Distance Totale Parcourue : 21,120 km

69. Holy Church of Kyra Phaneromeni (μ)

Adresse : . . π , Kerkira 491 00, Grèce

Distance du Trajet 69 au Trajet 70 : 80 m – Distance Totale Parcourue : 21,200 km

70. Listón () *

Adresse : Kapodistriou 25, Kerkira 491 00, Grèce

Distance du Trajet 70 au Trajet 1 : 100 m – Distance Totale Parcourue : 21,300 km

Vous pouvez aussi télécharger l'itinéraire de Corfou ci-dessous

<https://www.voyagesetevasions.com/plans-visites-villes/itineraire-ville-corfou-format-normal.pdf>

S'y rendre



La randonnée est bien desservie par les transports publics

S'y rendre

Suivez le **guide MAPS** pour vous rendre au point de départ **Platia Enoseos, Corfu 491 00, Grèce** en bus, en voiture, en moto, en vélo ou à pied.

Points d'intérêt



1. Platia Enoseos

2. Sainte Église de Saint Spyridon
3. Church of Saints Basil and Stephen
4. Jewish Synagogue of Corfu
5. Holy Church of Saint Sophia and Saint Joseph
6. Corfu Central Market
7. Fort Neuf
8. Holy Catholic Church of Santa Maria del Carmine "Tenedos"
9. Jewish Holocaust Memorial of Corfu
10. Church of Saints Anthony and Andrew
11. Holy Catholic Church of Saint Francis of Assisi
12. Holy Metropolitan Church of the Virgin Mary Spilaiotissa
13. Holy Church of the Virgin Mary Kremasti
14. Sir Frederick Adam Statue
15. Musée des Arts Asiatiques de Corfou
16. Municipal Gallery of Corfu
17. Garden of the Public
18. Faliraki Bathing Beach
19. Gate of Saint Nicholas
20. Holy Church of Pantocrator
21. Musée d'art byzantin Antivouniotissa
22. Museum of Dionysios Solomos
23. 10th Infantry Battalion Square
24. V museum Corfu
25. Holy Monastery of Platytera
26. Church Agios Spyridon Kotsela
27. Holy Catholic Church of the Sacred Heart of Jesus
28. Temple d'Artémis
29. Holy Monastery of the Virgin Mary Kassopitra
30. Ancient Greek Doric Temple of Kardaki
31. Kardaki Beach
32. Mon Repos Park
33. Early Christian Basilica f Paleopolis
34. Holy Church of the Holy Apostles Jason and Sosipater
35. Royal Baths Mon Repos
36. Anemomilos Windmill
37. Garitsa Grove
38. Funeral Monument to Menekrates
39. Ward's Road Monument
40. Municipal Greek-British Cemetery of Corfu
41. Musée archéologique de Corfou
42. Ioannis Kapodistrias Statue
43. Bust of Dionysios Solomos
44. Monument Maitland
45. Savorgnan Bastion
46. Monument of the Union of the Ionian Islands
47. Spianáda
48. Porta Maggiore
49. Vieux Fort
50. Latin Chapel of Madonna of the Karmelitae
51. Corfu Byzantine Collection
52. Saint George's Church
53. Sea Tower
54. Venetian Prisons
55. Clock Tower
56. Statue of Count Von Der Schulenburg
57. Bosketo Garden
58. Martinengo Bastion
59. Holy Church of the Virgin Mary Mandrakina
60. Musée serbe de Corfou
61. Ionian Parliament
62. Dimarchiou Square
63. Church of Saints Jacob and Christopher
64. Bell Tower of the Annunziata Holy Church
65. Museum of the Philharmonic Society of Corfu
66. Casa Parlante
67. Banknote Museum of the Ionian Bank
68. Plakada t' Agioú Spiridona Square
69. Holy Church of Kyra Phaneromeni
70. Listón
1. Platia Enoseos

Activité disponible pour iPhone et Android.



Scanner le code QR et sauvegarder la randonnée hors-ligne, la partager avec des amis et bien plus encore ...

Site internet

<https://out.ac/lh3Hqe>





















Corfou (Grèce)


















Photo: VOYAGES EVASIONS, Communauté

Légende









Topographie

| | |
|---|--|
|  | Fôret, Bois |
|  | Marais |
|  | Lande |
|  | Terrain de construction de logements avec bâtiment unique |
|  | Zone commerciale avec bâtiment unique |
|  | Cimetière |
|  | Terrain de golf |
|  | Terrain de sport, Stade |
|  | Stade |
|  | Piscine en plein air |
|  | Vignoble |
|  | Peinture rupestre |
|  | Frontière |
|  | Frontière |
|  | Limite du département |
|  | Courbe de niveau |
|  | Terrain d'usage spécial |
|  | Réserve naturelle |











Signes topographiques

| | |
|---|-----------------------------|
|  | Montagne/Sommet |
|  | Point culminant |
|  | Burg |
|  | Cave |
|  | Église |
|  | Chapelle |
|  | Cimetière |
|  | Château/Château fort |
|  | Monastère |
|  | Monument |
|  | Ruine |
|  | Mine |
|  | Bloc erratique/Tumulus |
|  | Pylône de télécommunication |
|  | Éolienne |
|  | Moulin à vent/Moulin à eau |
|  | Point de vue |

Routes et chemins

| | |
|---|---------------------------------------|
|  | Autoroute avec numéro |
|  | Route nationale avec numéro |
|  | Route départementale, route nationale |
|  | Route communale |
|  | Chemin forestier principal |
|  | Chemin forestier |
|  | Chemin pédestre |
|  | Via ferrata |

Remontées mécaniques, train

| | |
|---|-----------------------|
|  | Téléphérique |
|  | Téléphérique |
|  | Télésiège |
|  | Remontée mécanique |
|  | Transport de matériel |
|  | Train |
|  | Train de banlieue |
|  | Métro |
|  | Tram |
|  | Gare |