


Altitude	Dénivelé positif	194 m
Technique	Dénivelé négatif	194 m
Endurance	Durée	5:45 h
Moyen	Distance	21,3 km



## TOP Corfou (Grèce)

Balade urbaine

Photo de couverture: Corfou (Grèce)  
 Photo: VOYAGES EVASIONS, Communauté  
 Données cartographiques: Cartographie d'outdoorative: ©OpenStreetMap  
 (www.openstreetmap.org)

Site internet  
<https://out.ac/ih3hqe>



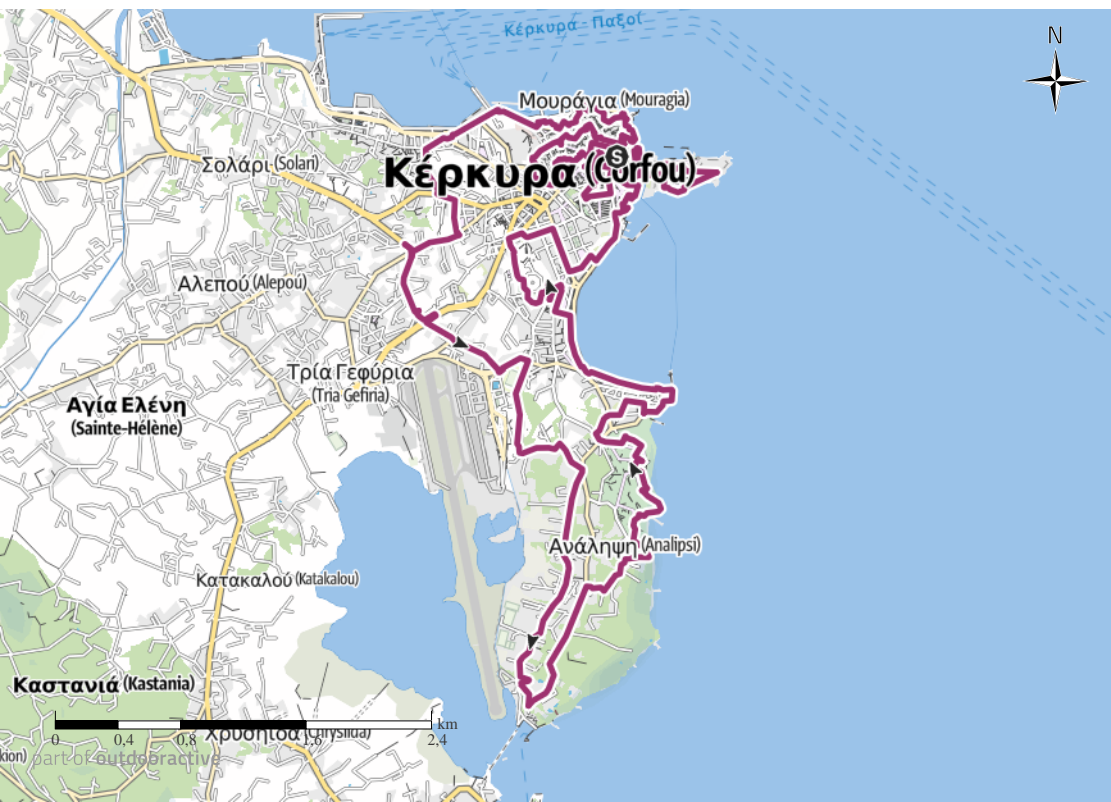
Scanner le code QR et sauvegarder la randonnée hors-ligne, la partager avec des amis et bien plus encore ...

Activité disponible pour iPhone et Android.



Mise à jour : 11.05.2026

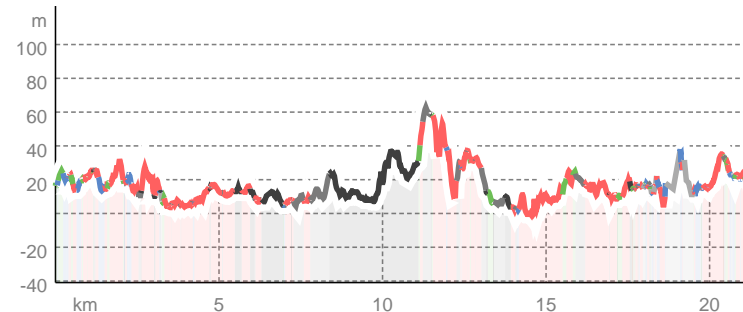
VOYAGES EVASIONS



### Types de voie

Asphalte	2,6 km
Chemin de terre	1,6 km
Chemin	1,5 km
Sentier	10,5 km
Route	4,2 km
Inconnu	1 km

### Profil altimétrique



Visite guidée et numérotée de la ville de Corfou (Grèce)

Point de départ de l'activité  
 Platia Enoseos, Corfu 491 00, Grèce


Point d'arrivée de l'activité  
 Listón, Kapodistriou 25, Kerkira 491 00, Grèce



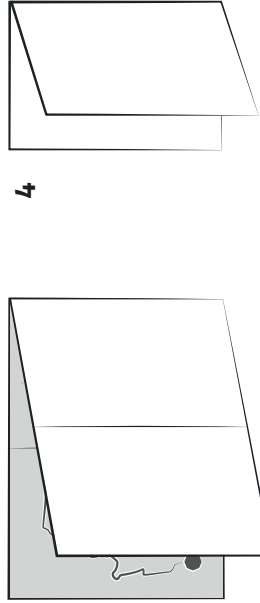
Corfou (Grèce)  
 Photo: VOYAGES EVASIONS, Communauté




1



2



3



4