

TOP Cork et ses environs (Irlande)

← 95,7 km

🕒 25:30 h.

⬆️ 766 m

⬆️ 766 m

Difficulté

Moyen



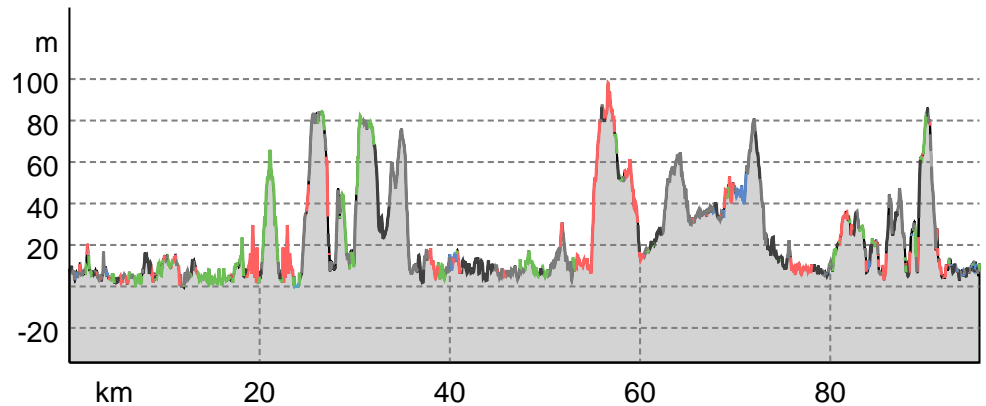
Données cartographiques: cartographie d'Outdooractive; ©OpenStreetMap (www.openstreetmap.org)

TOP Cork et ses environs (Irlande)

Type de chemin

Asphalte	30,1 km
Chemin de terre	3,4 km
Chemin	21,2 km
Sentier	19,8 km
Route	20,4 km
Ferry	0,5 km
Inconnu	0,3 km

Profil altimétrique



Activité

Balade urbaine

Distance ↔ 95,7 km

Durée ⌚ 25:30 h.

Dénivelé positif ▲ 766 m

Dénivelé négatif ▼ 766 m

Difficulté Moyen

Niveau physique ●●●●●

Technicité ●●●●●

Altitude



Meilleure période pour cette activité

JANV. | FÉVR. | MARS
 AVR. | MAI | JUIN
 JUIL. | AOÛT | SEPT.
 OCT. | NOV. | DÉC.

Évaluations

Auteurs

Expérience ●●●●●

Paysage ●●●●●

Communauté

Autres données de l'activité

Propriétés

Accès en transports publics	Chien autorisé
Aller simple	Itinéraire à étapes
Point(s) de vue	Géologie
Faune	Conseils pratiques
Itinéraire passant par des sommets	Aller-retour
Patrimoine culturel / historique	Flore

Distinctions

- Itinéraire en boucle
- Point(s) de restauration
- À faire en famille



VOYAGES EVASIONS

Mise à jour : 20.05.2023

Visite guidée et numérotée de Cork et ses environs

Parcours intégral du circuit pour visiter entièrement Cork et ses environs : distance 95,700 km - durée 25h30

Vous pouvez visiter pleinement Cork et ses environs et parcourir tranquillement notre circuit dans son intégralité et de plus numéroté sur 1 jour, 2 jours ou voir 3 jours suivant votre cadence souhaitée. Nous vous conseillons de parcourir à pied selon votre rythme pour les courtes distances ... Et concernant les longues distances, vous pouvez choisir de vous y rendre plus commodément en voiture, en moto ou en transports en commun.

Note de l'auteur

*Voyages et Evasions**Information Copyright - Tous droits réservés.*

Matériel d'information

Conseils et recommandations supplémentaires

Vous pouvez consulter notre site web sur Cork et ses

TOP Cork et ses environs (Irlande)

environs pour obtenir plus d'informations.

<https://www.voyagesetevasions.com/itineraire-pour-visiter-cork-et-ses-environs-en-irlande.htm>

Itinéraire**Point de départ de l'activité**

National Monument, 48 Grand Parade, Centre, Cork, Irlande

Coordonnées :

DD: 51.896188, -8.474409

DMS: 51°53'46.3"N 8°28'27.9"W

UTM: 29U 536165 5749622

w3w: ///climatologique.attrapeur.façonnage

Point d'arrivée de l'activité

The Counting House , S Main St, Centre, Cork, Irlande

Itinéraire

Itinéraire guidé et parcours numéroté pour visiter Cork et ses environs (Irlande)

Lieux incontournables de Cork et ses environs : ils sont distingués par un astérisque (*).

1. National Monument *

Adresse : 48 Grand Parade, Centre, Cork, T12 PY86, Irlande

Distance du Trajet 1 au Trajet 2 : 735 m – Distance Totale Parcourue : 735 m

2. Cork City Council

Adresse : City Hall, Anglesea St, Centre, Cork, Irlande

Heures d'ouverture : lundi au vendredi de 10h00 à 16h00

Distance du Trajet 2 au Trajet 3 : 465 m – Distance Totale Parcourue : 1,200 km

3. Holy Trinity Roman Catholic Church *

Adresse : Father Mathew Quay, Centre, Cork, Irlande

Distance du Trajet 3 au Trajet 4 : 200 m – Distance Totale Parcourue : 1,400 km

4. Sober Lane

Adresse : 5 Sullivan's Quay, Cork, T12 H771, Irlande

Heures d'ouverture : lundi au jeudi de 16h00 à 23h30 – vendredi de 16h00 à 00h30 – samedi de 15h00 à 00h30 – dimanche de 14h00 à 23h30

Distance du Trajet 4 au Trajet 5 : 300 m – Distance Totale Parcourue : 1,700 km

5. St. Finbarr's South Roman Catholic Church

Adresse : Dunbar St, Ballintemple, Cork, T12 X21, Irlande

Distance du Trajet 5 au Trajet 6 : 50 m – Distance Totale Parcourue : 1,750 km

6. Red Abbey Tower

Adresse : Ballintemple, Cork, Irlande

Distance du Trajet 6 au Trajet 7 : 150 m – Distance Totale Parcourue : 1,900 km

7. Nano Nagle Place

Adresse : Douglas St, Cork, T12 X70A, Irlande

Heures d'ouverture : mardi au dimanche de 10h00 à 17h00

Distance du Trajet 7 au Trajet 8 : 2300 m – Distance Totale Parcourue : 4,200 km

8. Marina Market

Adresse : Marina Market, Centre Park Rd, Cork, T12 YX76, Irlande

Heures d'ouverture : lundi au dimanche de 8h00 à 20h00

Distance du Trajet 8 au Trajet 9 : 1900 m – Distance Totale Parcourue : 6,100 km

9. Atlantic Pond

Adresse : Ballintemple, Cork et ses environs, Irlande

Distance du Trajet 9 au Trajet 10 : 400 m – Distance Totale Parcourue : 6,500 km

10. Galweys Dundanion Castle

Adresse : Dundanion, Blackrock Rd, Blackrock, Cork et ses environs, Irlande

Distance du Trajet 10 au Trajet 11 : 1100 m – Distance Totale Parcourue : 7,600 km

TOP Cork et ses environs (Irlande)

11. Catholic Grotto To Our Lady of Lourdes

Adresse : Blackrock, Cork, Irlande

Distance du Trajet 11 au Trajet 12 : 300 m – Distance Totale Parcourue : 7,900 km

12. Cork Boat Club

Adresse : Castle Rd, Blackrock, Cork, Irlande

Distance du Trajet 12 au Trajet 13 : 200 m – Distance Totale Parcourue : 8,100 km

13. The Eagles Nest

Adresse : Cratloe, Castle Rd, Blackrock, Cork, Irlande

Distance du Trajet 13 au Trajet 14 : 500 m – Distance Totale Parcourue : 8,600 km

14. Blackrock Castle Observatory *

Adresse : Castle Rd, Blackrock, Cork et ses environs, Irlande

Heures d'ouverture : jeudi au dimanche de 10h00 à 16h00

Distance du Trajet 14 au Trajet 15 : 8400 m – Distance Totale Parcourue : 17 km

15. Passage West Maritime Museum

Adresse : Main St, Maulbaun, Passage West, Co. Cork, T12 X4AX, Irlande

Heures d'ouverture : mercredi au dimanche de 14h00 à 17h00

Distance du Trajet 15 au Trajet 16 : 4100 m – Distance Totale Parcourue : 21,100 km

16. Monkstown Castle

Adresse : 5-, 7 The Demense, Monkstown, Co. Cork, Irlande

Distance du Trajet 16 au Trajet 17 : 50 m – Distance Totale Parcourue : 21,150 km

17. Sand Quay

Adresse : Ringacoltig, Monkstown, Co. Cork, Irlande

Distance du Trajet 17 au Trajet 18 : 1450 m – Distance Totale Parcourue : 22,600 km

18. Cut and Cover Tunnel

Adresse : Ringacoltig, Monkstown, Co. Cork, Irlande

Distance du Trajet 18 au Trajet 19 : 800 m – Distance Totale Parcourue : 23,400 km

19. Ferry Dog Park

Adresse : 2 Bóthar Na Trá, Lackaroe, Co. Contae Chorcaí, Irlande

Distance du Trajet 19 au Trajet 20 : 200 m – Distance Totale Parcourue : 23,600 km

20. Glenbrook Ferry Port

Adresse : Lackaroe, Co. Contae Chorcaí, Irlande

Distance du Trajet 20 au Trajet 21 : 3700 m – Distance Totale Parcourue : 27,300 km

21. Scots Church

Adresse : High Rd, Kilgarvan, Cobh, Co. Cork, Irlande

Distance du Trajet 21 au Trajet 22 : 10 m – Distance Totale Parcourue : 27,310 km

22. Cobh Museum

Adresse : Scots Church, High Road, Cobh, Co. Cork, Irlande

Distance du Trajet 22 au Trajet 23 : 90 m – Distance Totale Parcourue : 27,400 km

23. Cobh Heritage Centre

Adresse : Cobh, Co. Cork, P24 CY67, Irlande

Heures d'ouverture : mercredi au dimanche de 10h00 à 16h00

Distance du Trajet 23 au Trajet 24 : 10 m – Distance Totale Parcourue : 27,410 km

24. Annie Moore Monument

Adresse : Westbourne Pl, Kilgarvan, Cobh, Co. Cork, Irlande

Distance du Trajet 24 au Trajet 25 : 190 m – Distance Totale Parcourue : 27,600 km

25. Sirius Arts Centre

TOP Cork et ses environs (Irlande)

Adresse : Kilgarvan, Cobh, Co. Cork, Irlande

Heures d'ouverture : mercredi au samedi de 11h00 à 16h00

Distance du Trajet 25 au Trajet 26 : 50 m – Distance Totale Parcourue : 27,650 km

26. Old Methodist Church

Adresse : 15 Westbourne Pl, Kilgarvan, Cobh, Irlande

Distance du Trajet 26 au Trajet 27 : 50 m – Distance Totale Parcourue : 27,700 km

27. John F. Kennedy Park

Adresse : Westbourne Pl, Kilgarvan, Cobh, Irlande

Heures d'ouverture : lundi au dimanche de 9h00 à 20h00

Distance du Trajet 27 au Trajet 28 : 10 m – Distance Totale Parcourue : 27,710 km

28. The Navigator

Adresse : John F. Kennedy Park, Westbourne Pl, Cobh, Irlande

Distance du Trajet 28 au Trajet 29 : 90 m – Distance Totale Parcourue : 27,800 km

29. Lusitania Memorial

Adresse : 7 Casement Square, Kilgarvan, Cobh, Co. Cork, P24 KX99, Irlande

Distance du Trajet 29 au Trajet 30 : 10 m – Distance Totale Parcourue : 27,810 km

30. Titanic Experience Cobh *

Adresse : 20 Casement Square, Kilgarvan, Cobh, Co. Cork, P24 DW63, Irlande

Heures d'ouverture : lundi au dimanche de 10h00 à 17h30

Distance du Trajet 30 au Trajet 31 : 90 m – Distance Totale Parcourue : 27,900 km

31. Sonia O'Sullivan Statue

Adresse : Casement Square, Kilgarvan, Cobh, Irlande

Distance du Trajet 31 au Trajet 32 : 10 m – Distance

Totale Parcourue : 27,910 km

32. Titanic Memorial

Adresse : 1 West Beach, Kilgarvan, Cobh, Co. Cork, P24 W593, Irlande

Distance du Trajet 32 au Trajet 33 : 10 m – Distance Totale Parcourue : 27,920 km

33. Spike Island Tours

Adresse : Kennedy pier, Kilgarvan, Cobh, Co. Cork, Irlande

Heures d'ouverture : samedi au dimanche de 12h00 à 16h00

Distance du Trajet 33 au Trajet 34 : 380 m – Distance Totale Parcourue : 28,300 km

34. Deck of Cards Houses

Adresse : 1-23 West View, Kilgarvan, Cobh, Co. Cork, P24 H598, Irlande

Distance du Trajet 34 au Trajet 35 : 200 m – Distance Totale Parcourue : 28,500 km

35. St. Colman's Cathedral, Cobh *

Adresse : 5 Cathedral Pl, Kilgarvan, Cobh, Co. Cork, Irlande

Heures d'ouverture : lundi au dimanche de 8h00 à 18h00

Distance du Trajet 35 au Trajet 36 : 10 m – Distance Totale Parcourue : 28,510 km

36. Dunworth House

Adresse : Cathedral Pl, Kilgarvan, Cobh, Co. Cork, P24 TK75, Irlande

Distance du Trajet 36 au Trajet 37 : 790 m – Distance Totale Parcourue : 29,300 km

37. Cork Harbour Pilots Launch

Adresse : Kilgarvan, Cobh, Co. Cork, Irlande

Distance du Trajet 37 au Trajet 38 : 400 m – Distance Totale Parcourue : 29,700 km

38. Cove Fort

TOP Cork et ses environs (Irlande)

Adresse : Cuskinny, Cobh, Co. Cork, Irlande

Distance du Trajet 38 au Trajet 39 : 10 m – Distance Totale Parcourue : 29,710 km

39. Titanic Memorial Garden

Adresse : The Mall, Cuskinny, Cobh, Co. Cork, Irlande

Heures d'ouverture : 24h / 24

Distance du Trajet 39 au Trajet 40 : 3190 m – Distance Totale Parcourue : 32,900 km

40. Old Church ruins and Cemetery

Adresse : Dean, Co. Cork, Irlande

Distance du Trajet 40 au Trajet 41 : 5200 m – Distance Totale Parcourue : 38,100 km

41. Fota Wildlife Park

Adresse : Carrigtwohill, Co. Cork, T45 CD93, Irlande

Heures d'ouverture : lundi au dimanche de 10h00 à 16h30

Distance du Trajet 41 au Trajet 42 : 1900 m – Distance Totale Parcourue : 40 km

42. Fota Arboretum & Gardens *

Adresse : Foaty, Fota, Irlande

Distance du Trajet 42 au Trajet 43 : 200 m – Distance Totale Parcourue : 40,200 km

43. Fota House

Adresse : Carrigtwohill, Co. Cork, T45 Y642, Irlande

Distance du Trajet 43 au Trajet 44 : 300 m – Distance Totale Parcourue : 40,500 km

44. Fota House & Gardens

Adresse : Carrigtwohill, Co. Cork, T45 Y642, Irlande

Distance du Trajet 44 au Trajet 45 : 27600 m – Distance Totale Parcourue : 68,100 km

45. Church Of The Immaculate Conception

Adresse : Monacnapa, Blarney, Irlande

Distance du Trajet 45 au Trajet 46 : 800 m – Distance

Totale Parcourue : 68,900 km

46. Dolmen

Adresse : Castle & Gardens, Blarney, Co. Cork, Irlande

Distance du Trajet 46 au Trajet 47 : 100 m – Distance Totale Parcourue : 69 km

47.The Witch Stone

Adresse : Castle & Gardens, Blarney, Co. Cork, Irlande

Distance du Trajet 47 au Trajet 48 : 300 m – Distance Totale Parcourue : 69,300 km

48. Vietnamese Woodland

Adresse : Castle & Gardens, Blarney, Co. Cork, Irlande

Distance du Trajet 48 au Trajet 49 : 50 m – Distance Totale Parcourue : 69,350 km

49. Blarney Castle *

Adresse : Monacnapa, Blarney, Co. Cork, Irlande

Heures d'ouverture : lundi au dimanche de 9h00 à 16h00

Distance du Trajet 49 au Trajet 50 : 50 m – Distance Totale Parcourue : 69,400 km

50. Poison Garden

Adresse : Castle & Gardens, Blarney, Co. Cork, Irlande

Distance du Trajet 50 au Trajet 51 : 14400 m – Distance Totale Parcourue : 83,800 km

51. Elizabeth Fort *

Adresse : Barrack St, The Lough, Cork, T12 C8A0, Irlande

Heures d'ouverture : mardi au samedi de 10h00 à 17h00 - dimanche de 12h00 à 17h00

Distance du Trajet 51 au Trajet 52 : 200 m – Distance Totale Parcourue : 84 km

52. Saint Fin Barre's Cathedral *

Adresse : Bishop St, The Lough, Cork, Irlande

Heures d'ouverture : lundi au samedi de 9h30 à 17h30 - dimanche de 13h00 à 17h30

TOP Cork et ses environs (Irlande)

Distance du Trajet 52 au Trajet 53 : 1400 m – Distance Totale Parcourue : 85,400 km

53. Fitzgerald's Park

Adresse : Mardyke, Cork, Irlande

Heures d'ouverture : lundi au dimanche de 8h30 à 18h00

Distance du Trajet 53 au Trajet 54 : 100 m – Distance Totale Parcourue : 85,500 km

54. Cork Public Museum *

Adresse : Fitzgerald Park, Mardyke, Cork, T12 V0AA, Irlande

Heures d'ouverture : mardi au vendredi de 10h00 à 16h00 - samedi de 11h00 à 16h00

Distance du Trajet 54 au Trajet 55 : 400 m – Distance Totale Parcourue : 85,900 km

55. Daly's Bridge

Adresse : River Lee, Irlande

Distance du Trajet 55 au Trajet 56 : 300 m – Distance Totale Parcourue : 86,200 km

56. Our Lady of the Rosary Church

Adresse : Shanakiel Rd, Sunday's Well, Cork, T23 T389, Irlande

Heures d'ouverture : samedi de 10h30 à 12h00 - dimanche de 10h00 à 12h00

Distance du Trajet 56 au Trajet 57 : 200 m – Distance Totale Parcourue : 86,400 km

57. Cork City Gaol Museum *

Adresse : Convent Ave, Sunday's Well, Cork, Irlande

Heures d'ouverture : jeudi au lundi de 10h00 à 16h00

Distance du Trajet 57 au Trajet 58 : 700 m – Distance Totale Parcourue : 87,100 km

58. St Vincent's Catholic Church and Presbytery

Adresse : 136-4 R846, Sunday's Well, Cork, Irlande

Distance du Trajet 58 au Trajet 59 : 1300 m – Distance Totale Parcourue : 88,400 km

59. St Mary's Dominican Church, Shandon

Adresse : Popes Quay, Shandon, Cork, Irlande

Distance du Trajet 59 au Trajet 60 : 300 m – Distance Totale Parcourue : 88,700 km

60. The Butter Museum

Adresse : O'Connell Square, Shandon, Cork, Irlande

Heures d'ouverture : samedi et dimanche de 11h00 à 15h00

Distance du Trajet 60 au Trajet 61 : 10 m – Distance Totale Parcourue : 88,710 km

61. Shandon Cultural Quarter

Adresse : O'Connell Square, Shandon, Cork, Irlande

Distance du Trajet 61 au Trajet 62 : 90 m – Distance Totale Parcourue : 88,800 km

62. Shandon Bells & Tower St Anne's Church *

Adresse : Church St, Shandon, Cork, Irlande

Heures d'ouverture : lundi au samedi de 11h00 à 15h00 - dimanche de 11h30 à 15h00

Distance du Trajet 62 au Trajet 63 : 100 m – Distance Totale Parcourue : 88,900 km

63. Cathedral of St Mary & St Anne

Adresse : Cathedral St, Shandon, Cork, Irlande

Distance du Trajet 63 au Trajet 64 : 1400 m – Distance Totale Parcourue : 90,300 km

64. Collins Barracks Military Museum

Adresse : Collins Barracks Old Gate, Old Youghal Rd, Montenotte, Cork, Irlande

Heures d'ouverture : mardi au jeudi de 10h00 à 13h00 - vendredi de 10h00 à 13h00 et 14h00 à 15h30

Distance du Trajet 64 au Trajet 65 : 400 m – Distance Totale Parcourue : 90,700 km

65. Holy Family Roman Catholic Church

Adresse : Military Hill, St Luke's, Cork, Irlande

Distance du Trajet 65 au Trajet 66 : 10 m – Distance

TOP Cork et ses environs (Irlande)

Totale Parcourue : 90,710 km

66. Griffith College Cork

Adresse : Wellington Rd, Cork, Irlande

Distance du Trajet 66 au Trajet 67 : 790 m – Distance Totale Parcourue : 91,500 km

67. Cork Kent

Adresse : Kent Station, Lower Glanmire Rd, Cork, T23 E6TD, Irlande

Distance du Trajet 67 au Trajet 68 : 600 m – Distance Totale Parcourue : 92,100 km

68. Michael Collins Bridge

Adresse : Michael Collins bridge, Centre, Cork, Irlande

Distance du Trajet 68 au Trajet 69 : 300 m – Distance Totale Parcourue : 92,400 km

69. St. Patrick's Roman Catholic Church

Adresse : 3 Lower Glanmire Rd, Montenotte, Cork, Irlande

Heures d'ouverture : lundi au samedi de 10h00 à 12h00 – dimanche de 11h00 à 13h00

Distance du Trajet 69 au Trajet 70 : 200 m – Distance Totale Parcourue : 92,600 km

70. Trinity Presbyterian Church

Adresse : Little William St, York St, Victorian Quarter, Cork, Irlande

Distance du Trajet 70 au Trajet 71 : 300 m – Distance Totale Parcourue : 92,900 km

71. Macau Sporting Club

Adresse : 16 St Patrick's St, Centre, Cork, Irlande

Heures d'ouverture : lundi au dimanche de 14h00 à 6h00

Distance du Trajet 71 au Trajet 72 : 100 m – Distance Totale Parcourue : 93 km

72. Victoria Casino

Adresse : 5 St Patrick's Quay, Victorian Quarter, Cork, T23 XV52, Irlande

Distance du Trajet 72 au Trajet 73 : 100 m – Distance Totale Parcourue : 93,100 km

73. St Patrick's Bridge

Adresse : St Patrick's Bridge, Centre, Cork, Irlande

Distance du Trajet 73 au Trajet 74 : 100 m – Distance Totale Parcourue : 93,200 km

74. Father Mathew Statue

Adresse : St Patrick's St, Centre, Cork, Irlande

Distance du Trajet 74 au Trajet 75 : 50 m – Distance Totale Parcourue : 93,250 km

75. Crawford Art Gallery *

Adresse : Emmett Pl, Centre, Cork, Irlande

Heures d'ouverture : lundi au samedi de 10h00 à 17h00 – dimanche de 10h00 à 16h00

Distance du Trajet 75 au Trajet 76 : 150 m – Distance Totale Parcourue : 93,400 km

76. Cork Opera House

Adresse : Emmett Pl, Centre, Cork, T12 DW6P, Irlande

Distance du Trajet 76 au Trajet 77 : 100 m – Distance Totale Parcourue : 93,500 km

77. The Mardyke Entertainment Complex

Adresse : Mardyke Entertainment Complex, The, Sheares St, Cork, T12 CX7A, Irlande

Heures d'ouverture : lundi au dimanche de 13h00 à 23h30

Distance du Trajet 77 au Trajet 78 : 800 m – Distance Totale Parcourue : 94,300 km

78. St Francis Roman Catholic Church

Adresse : Liberty St, Centre, Cork, T12 D376, Irlande

Distance du Trajet 78 au Trajet 79 : 200 m – Distance Totale Parcourue : 94,500 km

79. Saints Peter and Paul's Roman Catholic Church

Adresse : Centre, Cork, Irlande

Heures d'ouverture : lundi au vendredi de 9h00 à 16h00

TOP Cork et ses environs (Irlande)

- samedi et dimanche de 10h00 à 16h00

Distance du Trajet 79 au Trajet 80 : 300 m – Distance Totale Parcourue : 94,800 km

80. English Market *

Adresse : Centre, Cork, Irlande

Distance du Trajet 80 au Trajet 81 : 100 m – Distance Totale Parcourue : 94,900 km

81. Berwick Fountain

Adresse : Grand Parade, Centre, Cork, Irlande

Distance du Trajet 81 au Trajet 82 : 300 m – Distance Totale Parcourue : 95,200 km

82. Triskel Arts Centre *

Adresse : Triskel Arts Centre, Tobin St, Cork, Irlande

Heures d'ouverture : jeudi au dimanche de 11h00 à 18h00

Distance du Trajet 82 au Trajet 83 : 200 m – Distance Totale Parcourue : 95,400 km

83. Bishop Lucey Park

Adresse : Centre, Cork, Irlande

Distance du Trajet 83 au Trajet 84 : 200 m – Distance Totale Parcourue : 95,600 km

84. The Counting House

Adresse : S Main St, Centre, Cork, Irlande

Distance du Trajet 84 au Trajet 1 : 100 m – Distance Totale Parcourue : 95,700 km

Vous pouvez aussi télécharger l'itinéraire de Cork et ses environs ci-dessous

<https://www.voyagesetevasions.com/plans-visites-villes/itineraire-ville-cork-et-ses-environs-format-normal.pdf>

S'y rendre



La randonnée est bien desservie par les transports publics

S'y rendre

Suivez

le guide MAPS

pour vous rendre au point de départ
National Monument, 48 Grand Parade, Centre, Cork, Irlande

en train, en bus, en voiture, en moto, en vélo ou à pied.

Points d'intérêt

1. National Monument
2. Cork City Council
3. Holy Trinity Roman Catholic Church
4. Sober Lane
5. St. Finbarr's South Roman Catholic Church
6. Red Abbey Tower
7. Nano Nagle Place
8. Marina Market
9. Atlantic Pond
10. Galweys Dundanion Castle
11. Catholic Grotto To Our Lady of Lourdes
12. Cork Boat Club
13. The Eagles Nest
14. Blackrock Castle Observatory
15. Passage West Maritime Museum
16. Monkstown Castle
17. Sand Quay
18. Cut and Cover Tunnel
19. Ferry Dog Park
20. Glenbrook Ferry Port
21. Scots Church
22. Cobh Museum
23. Cobh Heritage Centre
24. Annie Moore Monument
25. Sirius Arts Centre
26. Old Methodist Church
27. John F. Kennedy Park
28. The Navigator
29. Lusitania Memorial
30. Titanic Experience Cobh
31. Sonia O'Sullivan Statue
32. Titanic Memorial
33. Spike Island Tours
34. Deck of Cards Houses
35. St. Colman's Cathedral, Cobh
36. Dunworth House
37. Cork Harbour Pilots Launch

TOP Cork et ses environs (Irlande)

- 38. Cove Fort
- 39. Titanic Memorial Garden
- 40. Old Church ruins and Cemetery
- 41. Fota Wildlife Park
- 42. Fota Arboretum & Gardens
- 43. Fota House
- 44. Fota House & Gardens
- 45. Church Of The Immaculate Conception
- 46. Dolmen
- 47. The Witch Stone
- 48. Vietnamese Woodland
- 49. Blarney Castle
- 50. Poison Garden
- 51. Elizabeth Fort
- 52. Saint Fin Barre's Cathedral
- 53. Fitzgerald's Park
- 54. Cork Public Museum
- 55. Daly's Bridge
- 56. Our Lady of the Rosary Church
- 57. Cork City Gaol Museum
- 58. St Vincent's Catholic Church and Presbytery
- 59. St Mary's Dominican Church, Shandon
- 60. The Butter Museum
- 61. Shandon Cultural Quarter
- 62. Shandon Bells & Tower St Anne's Church
- 63. Cathedral of St Mary & St Anne, Shandon
- 64. Collins Barracks Military Museum
- 65. Holy Family Roman Catholic Church
- 66. Griffith College Cork
- 67. Cork Kent
- 68. Michael Collins Bridge
- 69. St. Patrick's Roman Catholic Church
- 70. Trinity Presbyterian Church
- 71. Macau Sporting Club
- 72. Victoria Casino
- 73. St Patrick's Bridge
- 74. Father Mathew Statue
- 75. Crawford Art Gallery
- 76. Cork Opera House
- 77. The Mardyke Entertainment Complex
- 78. St Francis Roman Catholic Church
- 79. Saints Peter and Paul's Roman Catholic Church
- 80. English Market

- 81. Berwick Fountain
- 82. Triskel Arts Centre
- 83. Bishop Lucey Park
- 84. The Counting House
- 1. National Monument

Activité disponible pour iPhone et Android.

Scanner le code QR et sauvegarder la randonnée hors-ligne, la partager avec des amis et bien plus encore ...

Site internet

<https://out.ac/IHu4HP>

TOP Cork et ses environs (Irlande)



Cork et ses environs (Irlande)

Crédit : VOYAGES EVASIONS, Communauté



Blackrock Castle Observatory

Crédit : VOYAGES EVASIONS, Communauté



Deck of Cards Houses

Crédit : VOYAGES EVASIONS, Communauté



Blarney Castle

Crédit : VOYAGES EVASIONS, Communauté





















Fota House


















Crédit : VOYAGES EVASIONS, Communauté

Légende









Topographie

	Fôret, Bois
	Marais
	Lande
	Terrain de construction de logements avec bâtiment unique
	Zone commerciale avec bâtiment unique
	Cimetière
	Terrain de golf
	Terrain de sport, Stade
	Stade
	Piscine en plein air
	Vignoble
	Peinture rupestre
	Frontière
	Frontière
	Limite du département
	Courbe de niveau
	Terrain d'usage spécial
	Réserve naturelle











Signes topographiques

	Montagne/Sommet
	Point culminant
	Burg
	Cave
	Église
	Chapelle
	Cimetière
	Château/Château fort
	Monastère
	Monument
	Ruine
	Mine
	Bloc erratique/Tumulus
	Pylône de télécommunication
	Éolienne
	Moulin à vent/Moulin à eau
	Point de vue

Routes et chemins

	Autoroute avec numéro
	Route nationale avec numéro
	Route départementale, route nationale
	Route communale
	Chemin forestier principal
	Chemin forestier
	Chemin pédestre
	Via ferrata

Remontées mécaniques, train

	Téléphérique
	Téléphérique
	Télesiège
	Remontée mécanique
	Transport de matériel
	Train
	Train de banlieue
	Métro
	Tram
	Gare