

TOP Corralejo (Fuerteventura)

↔ 9,7 km

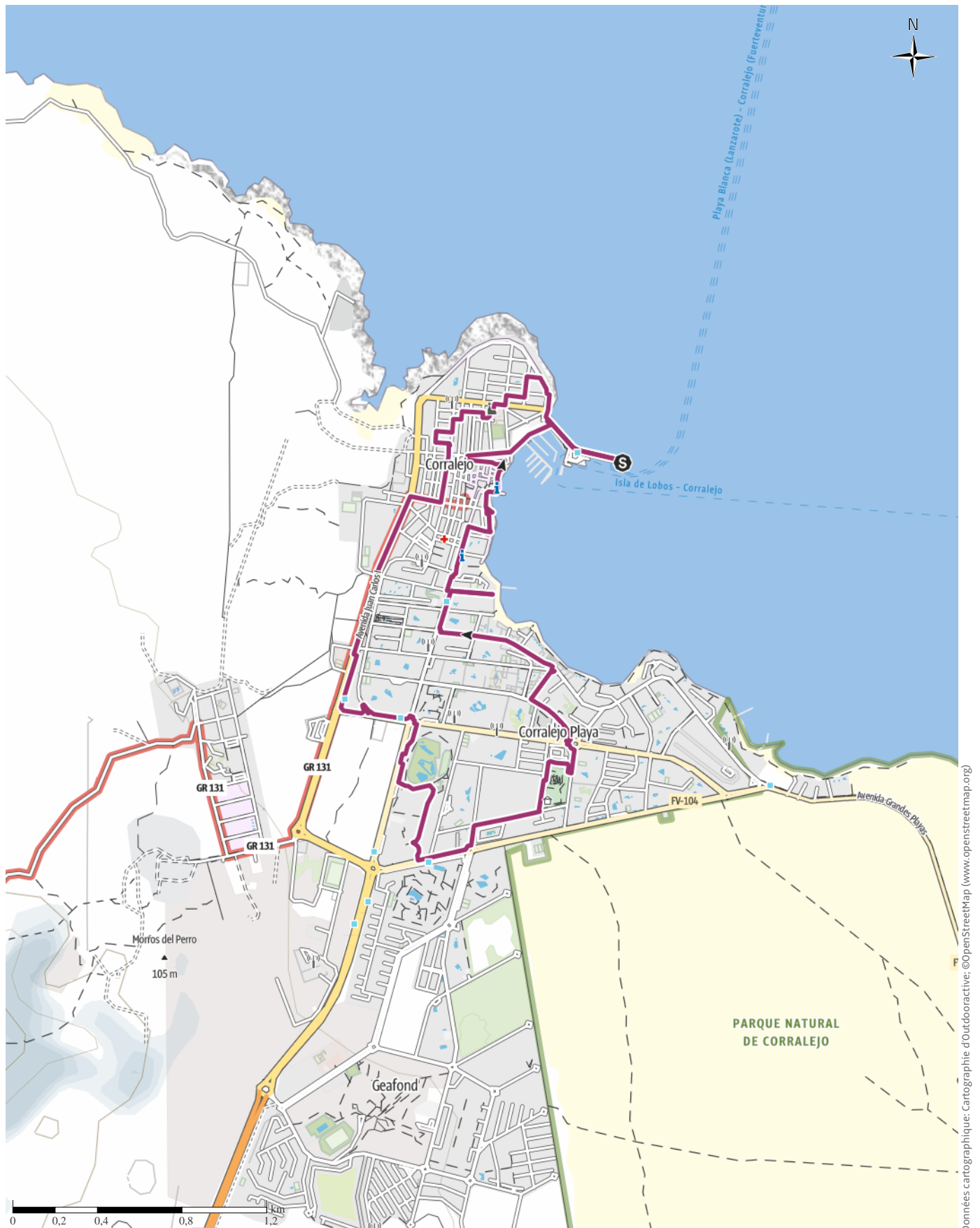
🕒 2:30 h.

⬆️ 41 m

⬆️ 41 m

Difficulté

Moyen

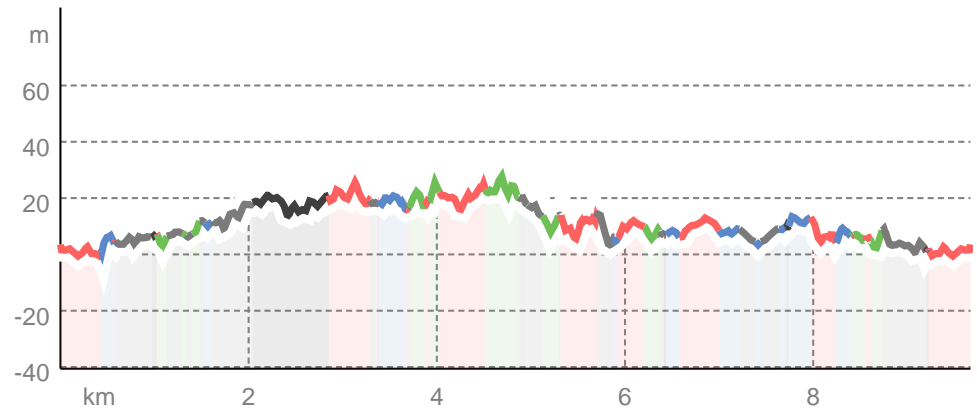


Données cartographiques: cartographie d'Outdooractive; ©OpenStreetMap (www.openstreetmap.org)

Types de voie

Asphalte	2,5 km
Chemin de terre	1,4 km
Chemin	1,5 km
Sentier	3,3 km
Route	0,9 km

Profil altimétrique



Activité

Balade urbaine

Distance ↔ 9,7 km

Durée ⌚ 2:30 h.

Dénivelé positif ▲ 41 m

Dénivelé négatif ▼ 41 m

Difficulté Moyen

Endurance ●●●●●

Technique ●●●●●

Altitude
28 m
-1 m

Meilleure période pour cette activité

JANV. | FÉVR. | MARS
AVR. | MAI | JUIN
JUIL. | AOÛT | SEPT.
OCT. | NOV. | DÉC.

Évaluations

Auteurs

Expérience ●●●●●

Paysage ●●●●●

Communauté

Autres données de l'activité

Caractéristiques

Accès en transports publics	Itinéraire à étapes
Pittoresque	Patrimoine culturel / historique
Géologie	Flore
Conseils pratiques	Chien autorisé

Distinctions

🔄 Itinéraire en boucle

🍴 Point(s) de restauration

👨‍👩‍👧 À faire en famille



VOYAGES EVASIONS

Mise à jour : 09.01.2026

Visite guidée et numérotée de la ville de Corralejo (

Fuerteventura)

Parcours intégral du circuit pour visiter entièrement la ville de Corralejo :

distance 9,700 km - durée 2h30mn

Vous pouvez visiter pleinement Corralejo et parcourir tranquillement notre circuit dans son intégralité et de plus numéroté sur 1 jour, 2 jours ou voir 3 jours suivant votre cadence souhaitée. Nous vous conseillons de parcourir à pied selon votre rythme pour les courtes distances ... Et concernant les longues distances, vous pouvez choisir de vous y rendre plus commodément en voiture, en moto ou en transports en commun.

Note de l'auteur

Voyages et Evasions

Information Copyright - Tous droits réservés.

Matériel d'information

Conseils et recommandations supplémentaires

Vous pouvez consulter notre site web sur la ville de Corralejo pour obtenir plus d'informations.

<https://www.voyagesetevasions.com/itineraire-pour-visiter-la-ville-de-corralejo-a-fuerteventura-en-espagne.htm>

Carnet de route

Point de départ de l'activité

Muelle de Corralejo, 35660 Corralejo, Las Palmas, Espagne

Coordonnées :

DD: 28.740297, -13.860786

DMS: 28°44'25.1"N 13°51'38.8"W

UTM: 28R 611239 3179745

w3w: ///monocorde.ronflement.blanchisserie

Point d'arrivée de l'activité

Parques de Mayores, C. la Milagrosa, 22, 35660 Corralejo, Las Palmas, Espagne

Carnet de route

Itinéraire guidé et parcours numéroté pour visiter Corralejo (Fuerteventura)

Lieux incontournables de Corralejo : ils sont distingués par un astérisque (*).

1. Muelle de Corralejo *

Adresse : 35660 Corralejo, Las Palmas, Espagne

Distance du Trajet 1 au Trajet 2 : 792 m – Distance

Totale Parcourue : 792 m

2. Skatepark de Bristol *

Adresse : Calle el Rosal, 5, 35660 Corralejo, Las Palmas, Espagne

Distance du Trajet 2 au Trajet 3 : 308 m – Distance

Totale Parcourue : 1,100 km

3. Nuestra Señora del Carmen *

Adresse : Calle Iglesia, 35660 Corralejo, Las Palmas, Espagne

Heures d'ouverture : dimanche de 16h30 à 18h30

Distance du Trajet 3 au Trajet 4 : 50 m – Distance Totale Parcourue : 1,150 km

4. Plaza de la Iglesia *

Adresse : 35660 Corralejo, Las Palmas, Espagne

Distance du Trajet 4 au Trajet 5 : 350 m – Distance

Totale Parcourue : 1,500 km

5. Vibratormuseum Corralejo *

Adresse : C. Mirlo, 35660 Corralejo, Las Palmas, Espagne

Distance du Trajet 5 au Trajet 6 : 100 m – Distance

Totale Parcourue : 1,600 km

6. Molina de Juan Morera *

Adresse : C. Pizarro, 31, 43, 35660 Corralejo, Las Palmas, Espagne

Distance du Trajet 6 au Trajet 7 : 100 m – Distance

Totale Parcourue : 1,700 km

7. Molino Domingo Estévez Rodríguez *

Adresse : C. Isaac Peral, 51d, 35660 Corralejo, Las Palmas, Espagne

Distance du Trajet 7 au Trajet 8 : 2400 m – Distance

Totale Parcourue : 4 km

8. Parque Abandonado

Adresse : Av. Corralejo Grandes Playas, 35660 Corralejo, Las Palmas, Espagne

Distance du Trajet 8 au Trajet 9 : 1400 m – Distance

Totale Parcourue : 5,400 km

9. Parque Botánico de Corralejo

Adresse : C. Lanzarote, 11, 35660 Corralejo, Las Palmas, Espagne

Heures d'ouverture : lundi au dimanche de 8h30 à 22h30

Distance du Trajet 9 au Trajet 10 : 400 m – Distance

Totale Parcourue : 5,800 km

10. Mamandyou

Adresse : 35660 Corralejo, Las Palmas, Espagne

Distance du Trajet 10 au Trajet 11 : 200 m – Distance

Totale Parcourue : 6 km

11. Villa Comercial El Campanario

Adresse : C. Hibisco, n° 1, 35660 Corralejo, Las Palmas, Espagne

Heures d'ouverture : lundi au dimanche de 8h00 à 22h00

Distance du Trajet 11 au Trajet 12 : 1300 m – Distance

Totale Parcourue : 7,300 km

12. Cámara en vivo Corralejo

Adresse : Urbanización Corralejo Beach, 35660 Los Lagos, Las Palmas, Espagne

Distance du Trajet 12 au Trajet 13 : 700 m – Distance

Totale Parcourue : 8 km

13. Cartel Corralejo

Adresse : Playa la Clavelina, 35660 Corralejo, Las Palmas, Espagne

Heures d'ouverture : lundi au vendredi de 18h00 à 20h00 et dimanche de 12h00 à 14h00

Distance du Trajet 13 au Trajet 14 : 300 m – Distance

Totale Parcourue : 8,300 km

14. Monumento a los marineros

Adresse : Av. Marítima, 14, 35660 Corralejo, Las Palmas, Espagne

Distance du Trajet 14 au Trajet 15 : 50 m – Distance Totale Parcourue : 8,350 km

15. Oficina De Turismo Oficial

Adresse : Av. Marítima, 14, 35660 Corralejo, Las Palmas, Espagne

Heures d'ouverture : lundi au dimanche de 8h00 à 14h00

Distance du Trajet 15 au Trajet 16 : 50 m – Distance Totale Parcourue : 8,400 km

16. Parque Mirador al Puerto

Adresse : C. Leon y Castillo, 11, 35660 Corralejo, Las Palmas, Espagne

Distance du Trajet 16 au Trajet 17 : 100 m – Distance Totale Parcourue : 8,500 km

17. Estatua de la Pescadora

Adresse : 35660 Corralejo, Las Palmas, Espagne

Distance du Trajet 17 au Trajet 18 : 100 m – Distance Totale Parcourue : 8,600 km

18. Parques de Mayores

Adresse : C. la Milagrosa, 22, 35660 Corralejo, Las Palmas, Espagne

Distance du Trajet 18 au Trajet 1 : 1100 m – Distance Totale Parcourue : 9,700 km

Vous pouvez aussi télécharger l'itinéraire de Corralejo ci-dessous

<https://www.voyagesetevasions.com/plans-visites-ville/itineraire-ville-corralejo-format-normal.pdf>

S'y rendre



La randonnée est bien desservie par les transports publics

S'y rendre

Suivez le

guide MAPS

pour vous rendre au point de départ

Muelle de Corralejo, 35660 Corralejo, Las Palmas,

Espagne

en train, en bus, en voiture, en moto, en vélo ou à pied.

Points d'intérêt

- 1. Muelle de Corralejo
- 2. Skatepark de Bristol
- 3. Nuestra Señora del Carmen
- 4. Plaza de la Iglesia
- 5. Vibratormuseum Corralejo
- 6. Molina de Juan Morera

7. Molino Domingo Estévez Rodríguez

- 8. Parque Abandonado
- 9. Parque Botánico de Corralejo
- 10. Mamandyou
- 11. Villa Comercial El Campanario
- 12. Cámara en vivo Corralejo
- 13. Cartel Corralejo
- 14. Monumento a los marineros
- 15. Oficina De Turismo Oficial
- 16. Parque Mirador al Puerto
- 17. Estatua de la Pescadora
- 18. Parques de Mayores
- 1. Muelle de Corralejo

Activité disponible pour iPhone et Android.



Scanner le code QR et sauvegarder la randonnée hors-ligne, la partager avec des amis et bien plus encore ...

Site internet

<https://out.ac/lezCjk>





















Corralejo (Fuerteventura)


















Crédit : VOYAGES EVASIONS, Communauté

Légende









Topographie

	Fôret, Bois
	Marais
	Lande
	Terrain de construction de logements avec bâtiment unique
	Zone commerciale avec bâtiment unique
	Cimetière
	Terrain de golf
	Terrain de sport, Stade
	Stade
	Piscine en plein air
	Vignoble
	Peinture rupestre
	Frontière
	Frontière
	Limite du département
	Courbe de niveau
	Terrain d'usage spécial
	Réserve naturelle











Signes topographiques

	Montagne/Sommet
	Point culminant
	Burg
	Cave
	Église
	Chapelle
	Cimetière
	Château/Château fort
	Monastère
	Monument
	Ruine
	Mine
	Bloc erratique/Tumulus
	Pylône de télécommunication
	Éolienne
	Moulin à vent/Moulin à eau
	Point de vue

Routes et chemins

	Autoroute avec numéro
	Route nationale avec numéro
	Route départementale, route nationale
	Route communale
	Chemin forestier principal
	Chemin forestier
	Chemin pédestre
	Via ferrata

Remontées mécaniques, train

	Téléphérique
	Téléphérique
	Télesiège
	Remontée mécanique
	Transport de matériel
	Train
	Train de banlieue
	Métro
	Tram
	Gare