

Arènes de Dax

Crédit : VOYAGES EVASIONS, Communauté

Source de la Nèhe

Crédit : VOYAGES EVASIONS, Communauté

Théâtre de l'Atrium

Crédit : VOYAGES EVASIONS, Communauté

Musée de Borda

Crédit : VOYAGES EVASIONS, Communauté

Type de chemin

Asphalte	7,4 km
Chemin	0,3 km
Sentier	0,7 km
Route	7,3 km
Inconnu	0,2 km

Profil altimétrique

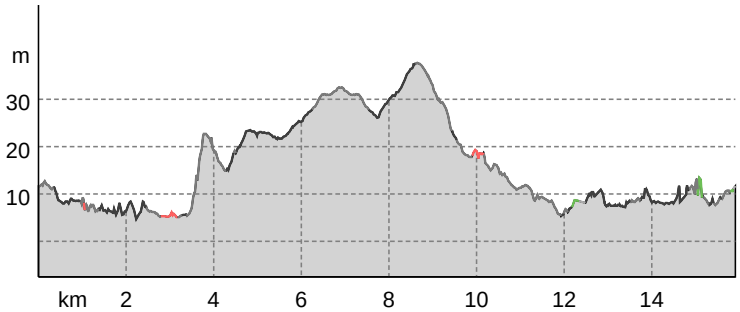

Visite guidée et numérotée de la ville de Dax (France)

Point de départ de l'activité

Légionnaire et son chien, 29 Rue Saint-Vincent, 40100 Dax, France

Point d'arrivée de l'activité

Musée Georgette-Dupouy, Pass. du Présidial, 40100 Dax, France

Dax (France)

Crédit : VOYAGES EVASIONS, Communauté

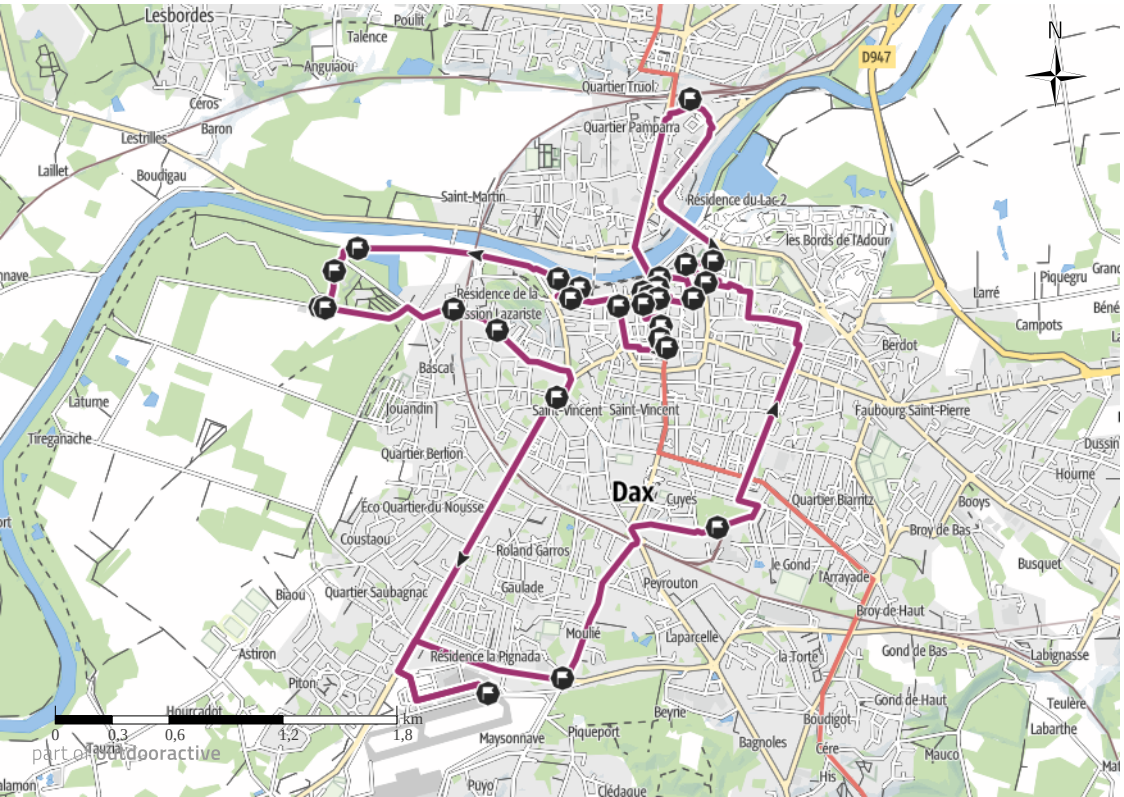

part of outdooractive

part of outdooractive

Balade urbaine

TOP Dax (France)

Activité

Distance	15,9 km	Difficulté	Moyen
Durée	3:55 h.	Niveau physique	
Dénivelé positif	59 m	Technicité	
Dénivelé négatif	59 m	Altitude	38 m / 5 m

Activité disponible pour iPhone et Android.

Scanner le code QR et sauvegarder la randonnée hors-ligne, la partager avec des amis et bien plus encore ...

Site internet

https://out.ac/19uk9r

Photo de couverture: Dax (France)

Crédit : VOYAGES EVASIONS, Communauté

© IGN Données cartographique: Cartographie d'Outdooractive;
©OpenStreetMap (www.openstreetmap.org)

VOYAGES EVASIONS

Mise à jour : 18.02.2023

1

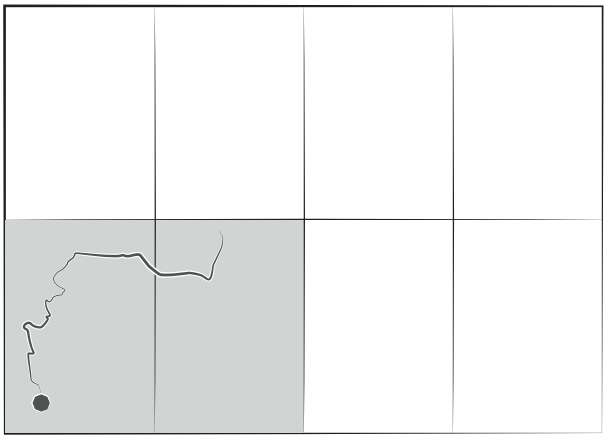

2



3

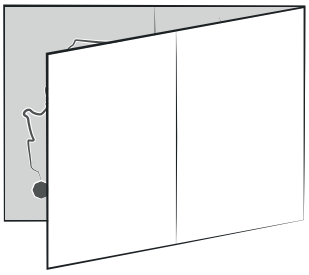

4