

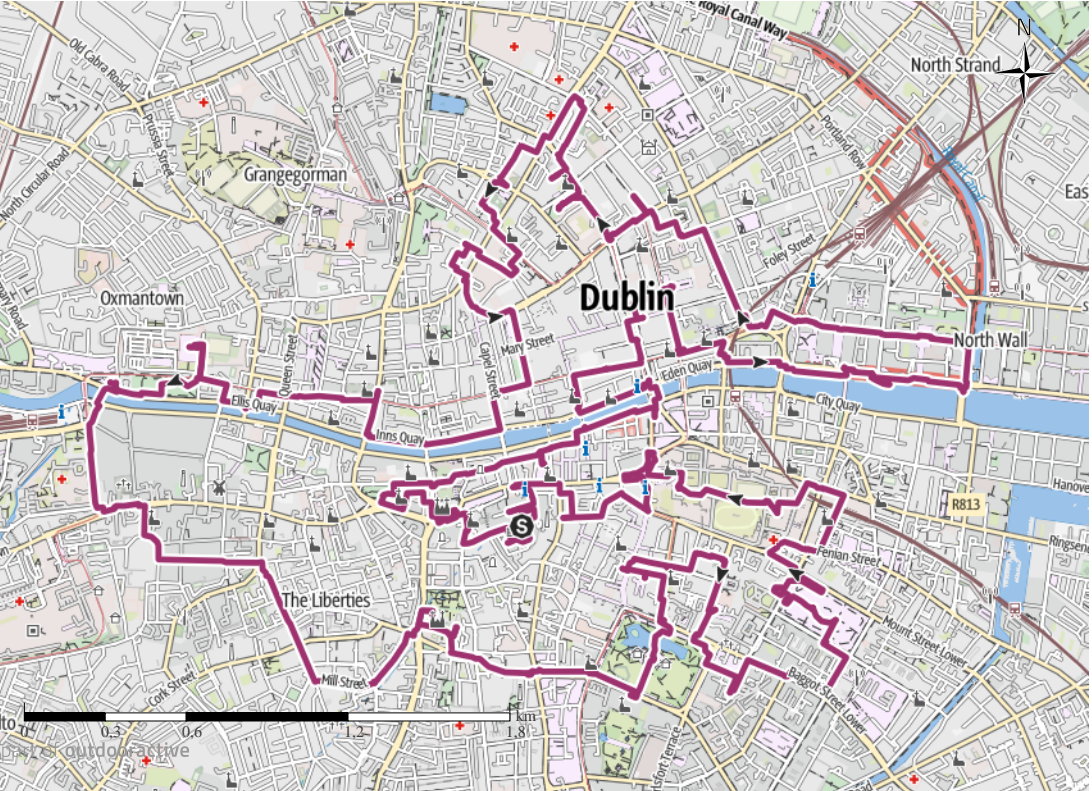
TOP Dublin (Irlande)
Balade urbaine



Activité

Distance	↔	24,9 km	Difficulté	Moyen
Durée	🕒	6:15 h.	Niveau d'aptitude	●●●●●
Dénivélé positif	▲	168 m	Difficulté technique	●●●●●
Dénivélé négatif	▼	168 m	Altitude	31 m / 2 m

part of outdooractive



VOYAGES EVASIONS
Mise à jour : 20.10.2024



Scannez le code QR et sauvegardez la randonnée hors-ligne, la partager avec des amis et bien plus encore ...

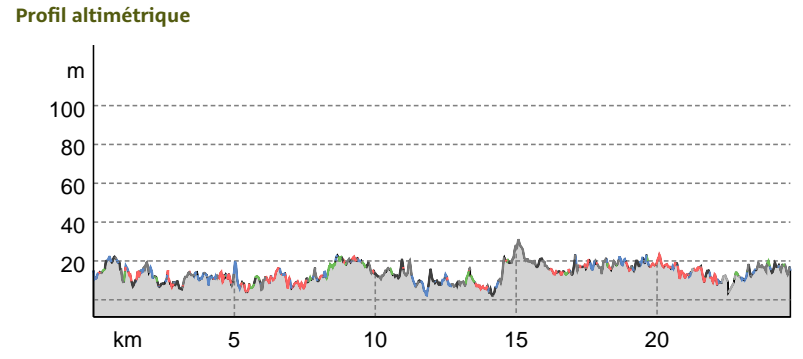
Site internet
<https://outac/IWZTIO>

QR code

Données cartographiques: Cartographie d'Outdooractive; ©OpenStreetMap (www.openstreetmap.org)
Crédit : VOYAGES EVASIONS, Communauté

Types de voie


Asphalte	6,7 km
Chemin de terre	4,9 km
Chemin	2,3 km
Sentier	6,2 km
Route	3,7 km
Inconnu	1 km



Visite guidée et numérotée de la ville de Dublin (Irlande)

Point de départ de l'activité
Garda Síochána Memorial Garden, Dame St, Dublin Southside, Dublin, Irlande

Point d'arrivée de l'activité
Dublin Castle, Dame St, Dublin 2, Irlande





1



2



3



4