

El Cotillo (Fuerteventura)

↔ 4,8 km

🕒 1:15 h.

⬆️ 25 m

⬆️ 25 m

Difficulté

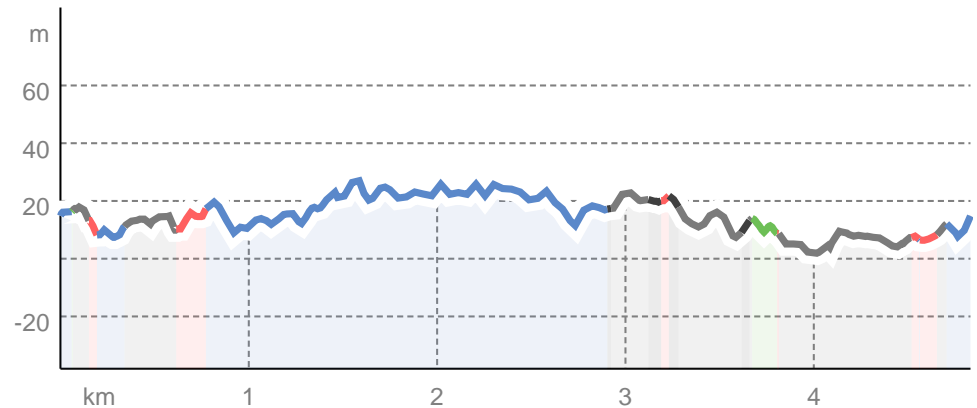
Moyen



Types de voie

Asphalte	1,7 km
Chemin de terre	2,5 km
Chemin	0,1 km
Sentier	0,4 km
Route	0,2 km

Profil altimétrique



Activité

Balade urbaine

Distance ↔ 4,8 km

Durée ⌚ 1:15 h.

Dénivelé positif ▲ 25 m

Dénivelé négatif ▼ 25 m

Difficulté Moyen

Endurance ■■■■■

Technique ■■■■■

Altitude

 27 m
 2 m

Meilleure période pour cette activité

JANV. | FÉVR. | MARS
 AVR. | MAI | JUIN
 JUIL. | AOÛT | SEPT.
 OCT. | NOV. | DÉC.

Évaluations

Auteurs

Expérience ●●●●●

Paysage ●●●●●

Communauté

Autres données de l'activité

Distinctions

🔄 Itinéraire en boucle



VOYAGES EVASIONS

Mise à jour : 11.01.2026

Visite guidée et numérotée de la ville d'El Cotillo (Fuerteventura)

Parcours intégral du circuit pour visiter entièrement la ville d'El Cotillo : distance 4,800 km - durée 1h15mn
 Vous pouvez visiter pleinement El Cotillo et parcourir tranquillement notre circuit dans son intégralité et de plus numéroté sur 1 jour, 2 jours ou voir 3 jours suivant votre cadence souhaitée. Nous vous conseillons de parcourir à pied selon votre rythme pour les courtes distances ... Et concernant les longues distances, vous

pouvez choisir de vous y rendre plus commodément en voiture, en moto ou en transports en commun.

Points d'intérêt

- 1. Monumento al Pescador
- 2. St James Church, El Cotillo Fuertechurch
- 3. Mirador Alto Grande
- 4. Castillo de El Tostón
- 5. Molino de el Roque
- 6. Ermita de Nuestra Señora del Buen Viaje
- 1. Monumento al Pescador

Activité disponible pour iPhone et Android.



Scanner le code QR et sauvegarder la randonnée hors-ligne, la partager avec des amis et bien plus encore ...

Site internet

<https://out.ac/IfIG3g>

El Cotillo (Fuerteventura)





















El Cotillo (Fuerteventura)









Crédit : VOYAGES EVASIONS, Communauté

Légende


















Topographie

	Fôret, Bois
	Marais
	Lande
	Terrain de construction de logements avec bâtiment unique
	Zone commerciale avec bâtiment unique
	Cimetière
	Terrain de golf
	Terrain de sport, Stade
	Stade
	Piscine en plein air
	Vignoble
	Peinture rupestre
	Frontière
	Frontière
	Limite du département
	Courbe de niveau
	Terrain d'usage spécial
	Réserve naturelle











Routes et chemins

	Autoroute avec numéro
	Route nationale avec numéro
	Route départementale, route nationale
	Route communale
	Chemin forestier principal
	Chemin forestier
	Chemin pédestre
	Via ferrata

Signes topographiques

	Montagne/Sommet
	Point culminant
	Burg
	Cave
	Église
	Chapelle
	Cimetière
	Château/Château fort
	Monastère
	Monument
	Ruine
	Mine
	Bloc erratique/Tumulus
	Pylône de télécommunication
	Éolienne
	Moulin à vent/Moulin à eau
	Point de vue

Remontées mécaniques, train

	Téléphérique
	Téléphérique
	Télésiège
	Remontée mécanique
	Transport de matériel
	Train
	Train de banlieue
	Métro
	Tram
	Gare