



El Cotillo (Fuerteventura)



Activité

Difficulté	Moyen
Endurance	1:15 h.
Technique	25 m
Dénivelé positif	25 m
Dénivelé négatif	25 m
Altitude	27 m
	2 m

part of outdooractive

VOYAGES EVASIONS

Mise à jour : 11.01.2026



Activité disponible pour iPhone et Android.

Scanner le code QR et sauvegarder la randonnée hors-ligne, la partager avec des amis et bien plus encore ...

Site internet

<https://outdooractive.org>



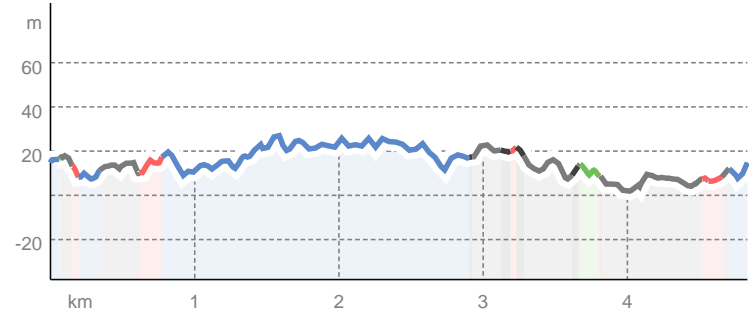
Photo de couverture: El Cotillo (Fuerteventura)
Crédit : VOYAGES EVASIONS, Communauté

Données cartographiques: Cartographie d'Outdooractive; ©OpenStreetMap
(www.openstreetmap.org)

Types de voie

Asphalte	1,7 km
Chemin de terre	2,5 km
Chemin	0,1 km
Sentier	0,4 km
Route	0,2 km

Profil altimétrique



Visite guidée et numérotée de la ville d'El Cotillo (Fuerteventura)

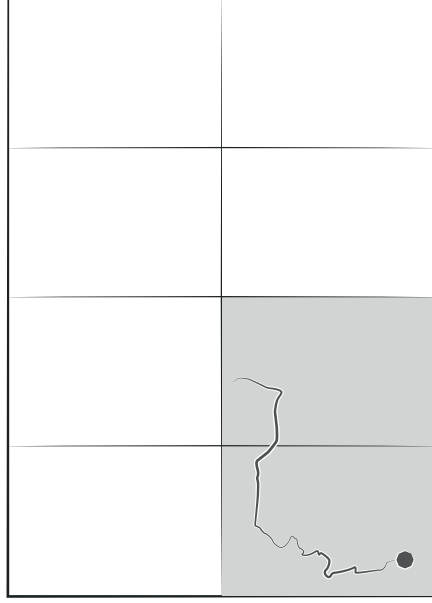


El Cotillo (Fuerteventura)

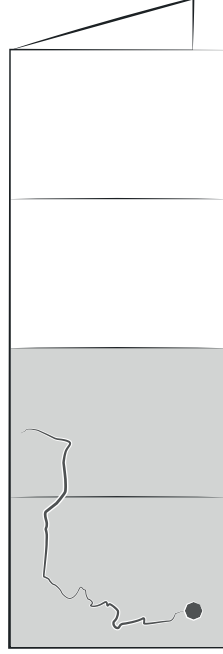
Crédit : VOYAGES EVASIONS, Communauté

part of outdooractive

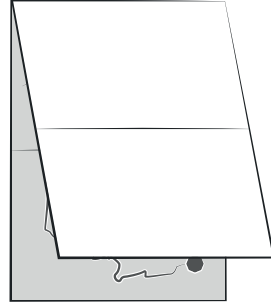
1



2



3



4

