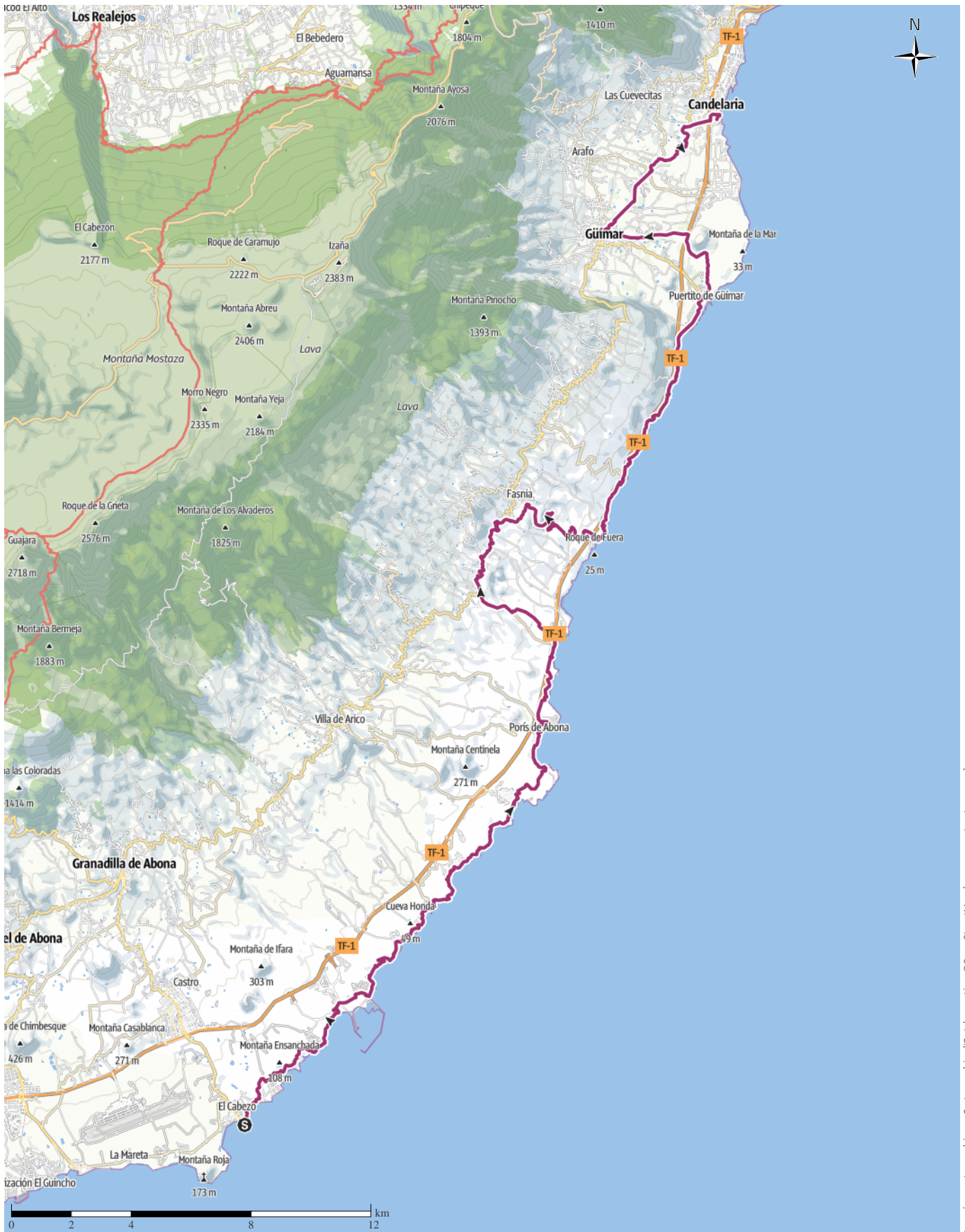


TOP El Médano (Ténérife)

↔ 68,8 km | ⌚ 19:10 h. | ⚓ 1099 m | ⚓ 1084 m | Difficulté Moyen

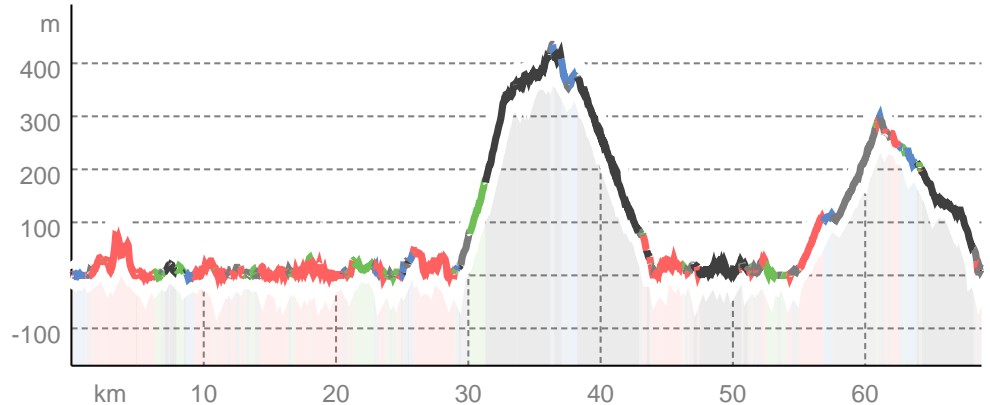


Données cartographiques: cartographie d'Outdooractive; ©OpenStreetMap (www.openstreetmap.org)

Types de voie

Asphalte	11,1 km
Chemin de terre	5,6 km
Chemin	8 km
Sentier	24,5 km
Route	19,4 km
Inconnu	0,2 km

Profil altimétrique



Activité

Balade urbaine

Distance ↔ 68,8 km

Durée ⌚ 19:10 h.

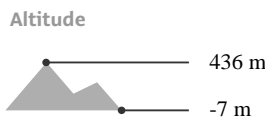
Dénivelé positif ▲ 1099 m

Dénivelé négatif ▼ 1084 m

Difficulté Moyen

Endurance ●●●●●●

Technique ●●●●●●



Meilleure période pour cette activité

JANV. | FÉVR. | MARS
 AVR. | MAI | JUN
 JUIL. | AOÛT | SEPT.
 OCT. | NOV. | DÉC.

Évaluations

Auteurs

Expérience ●●●●●●

Paysage ●●●●●●

Communauté

Autres données de l'activité

Caractéristiques

Accès en transports publics	Aller simple
Itinéraire à étapes	Pittoresque
Patrimoine culturel / historique	Géologie
Flore	Conseils pratiques
Chien autorisé	

Distinctions

🍴 Point(s) de restauration



VOYAGES EVASIONS

Mise à jour : 22.04.2026

Visite guidée et numérotée de la ville d'El Médano (Ténérife)

Parcours intégral du circuit pour visiter entièrement la ville d'El Médano : **distance 68,800 km - durée 19h10mn** Vous pouvez visiter pleinement El Médano et parcourir tranquillement notre circuit dans son intégralité et de plus numéroté sur 1 jour, 2 jours ou voir 3 jours suivant votre cadence souhaitée. Nous vous conseillons de parcourir à pied selon votre rythme pour les courtes distances ... Et concernant les longues distances, vous pouvez choisir de vous y rendre plus commodément en voiture, en moto ou en transports en commun.

Note de l'auteur

Voyages et Evasions

Information Copyright - Tous droits réservés.

Matériel d'information

Conseils et recommandations supplémentaires

Vous pouvez consulter notre site web sur la ville d'El Médano pour obtenir plus d'informations.

<https://www.voyagesetevasions.com/itineraires-pour->

[visiter-la-ville-d-el-medano-a-tenerife-en-espagne.htm](#)
[espagne.htm](#)

Carnet de route

Point de départ de l'activité

Puerto del Médano, Av. José Miguel Galván Bello, 2, 38612 El Médano, Santa Cruz de Ténérife, Espagne

Coordonnées :

DD: 28.042967, -16.534899

DMS: 28°02'34.7"N 16°32'05.6"W

UTM: 28R 349134 3102912

w3w: ///sélectivement.cogérer.consonne

Point d'arrivée de l'activité

Iglesia de Santa Ana, C. Sta. Ana, 4, 38509 Candelaria, Santa Cruz de Ténérife, Espagne

Carnet de route

Itinéraire guidé et parcours numéroté pour visiter El Médano (Ténérife)

Lieux incontournables d'El Médano : ils sont distingués par un astérisque (*).

1. Puerto del Médano *

Adresse : Av. José Miguel Galván Bello, 2, 38612 El Médano, Santa Cruz de Ténérife, Espagne

Distance du Trajet 1 au Trajet 2 : 37200 m – Distance Totale Parcourue : 37,200 km

2. Ruinas de la iglesia de San Joaquin

Adresse : Camino Iglesia Vieja, 38570 Fasnía, Santa Cruz de Ténérife, Espagne

Distance du Trajet 2 au Trajet 3 : 23500 m – Distance Totale Parcourue : 60,700 km

3. Pirámides de Güímar *

Adresse : C. Chacona, s/n, 38500 Güímar, Santa Cruz de Ténérife, Espagne

Heures d'ouverture : lundi au dimanche de 10h00 à 18h00

Distance du Trajet 3 au Trajet 4 : 100 m – Distance Totale Parcourue : 60,800 km

4. Iglesia De San Pedro

Adresse : C. San Pedro Arriba, 2, 38500 Güímar, Santa Cruz de Ténérife, Espagne

Distance du Trajet 4 au Trajet 5 : 8300 m – Distance Totale Parcourue : 68,500 km

5. Estatuas De Los Menceyes *

Adresse : Plaza Patrona de Canarias, 1, 38509 Candelaria, Santa Cruz de Ténérife, Espagne

Distance du Trajet 5 au Trajet 6 : 100 m – Distance

Totale Parcourue : 68,600 km

6. Basílica de Nuestra Señora de Candelaria *

Adresse : Plaza Patrona de Canarias, 1, 38530 Candelaria, Santa Cruz de Ténérife, Espagne

Heures d'ouverture : lundi de 15h00 à 19h30 - mardi au dimanche de 7h30 à 19h30

Distance du Trajet 6 au Trajet 7 : 200 m – Distance Totale Parcourue : 68,800 km

7. Iglesia de Santa Ana

Adresse : C. Sta. Ana, 4, 38509 Candelaria, Santa Cruz de Ténérife, Espagne

Distance du Trajet 7 au Trajet 7 : 0 m – Distance Totale Parcourue : 68,800 km

Vous pouvez aussi télécharger l'itinéraire d'El Médano ci-dessous

<https://www.voyagesetevasions.com/plans-visites-villes/itineraire-ville-el-medano-format-normal.pdf>

S'y rendre



La randonnée est bien desservie par les transports publics

S'y rendre

Suivez le **guide MAPS** pour vous rendre au point de départ **Puerto del Médano, Av. José Miguel Galván Bello, 2, 38612 El Médano, Santa Cruz de Ténérife, Espagne** en bus, en voiture, en moto, en vélo ou à pied.

Points d'intérêt

- 1. Puerto del Médano
- 2. Ruinas de la iglesia de San Joaquin
- 3. Pyramides de Güímar
- 4. Iglesia De San Pedro
- 5. Estatuas De Los Menceyes
- 6. Basílica de Nuestra Señora de Candelaria
- 7. Iglesia de Santa Ana

Activité disponible pour iPhone et Android.



Scanner le code QR et sauvegarder la randonnée hors-ligne, la partager avec des amis et bien plus encore ...

Site internet

<https://out.ac/lghWu4>



El Médano (Ténérife)
Photo: VOYAGES EVASIONS, Communauté




Puerto del Médano
Photo: VOYAGES EVASIONS, Communauté



Pirámides de Güímar
Photo: VOYAGES EVASIONS, Communauté







Basílica de Nuestra Señora de Candelaria
Photo: VOYAGES EVASIONS, Communauté




















Estatuas De Los Menceyes
Photo: VOYAGES EVASIONS, Communauté

Légende









Topographie

	Fôret, Bois
	Marais
	Lande
	Terrain de construction de logements avec bâtiment unique
	Zone commerciale avec bâtiment unique
	Cimetière
	Terrain de golf
	Terrain de sport, Stade
	Stade
	Piscine en plein air
	Vignoble
	Peinture rupestre
	Frontière
	Frontière
	Limite du département
	Courbe de niveau
	Terrain d'usage spécial
	Réserve naturelle











Signes topographiques

	Montagne/Sommet
	Point culminant
	Burg
	Cave
	Église
	Chapelle
	Cimetière
	Château/Château fort
	Monastère
	Monument
	Ruine
	Mine
	Bloc erratique/Tumulus
	Pylône de télécommunication
	Éolienne
	Moulin à vent/Moulin à eau
	Point de vue

Routes et chemins

	Autoroute avec numéro
	Route nationale avec numéro
	Route départementale, route nationale
	Route communale
	Chemin forestier principal
	Chemin forestier
	Chemin pédestre
	Via ferrata

Remontées mécaniques, train

	Téléphérique
	Téléphérique
	Télésiège
	Remontée mécanique
	Transport de matériel
	Train
	Train de banlieue
	Métro
	Tram
	Gare