

TOP **El Médano (Ténérife)**

Balade urbaine

Activité

Mise à jour : 22.04.2026

Distance → 68,8 km

Durée ⌚ 19:10 h

Dénivèle positif ▲ 1099 m

Dénivèle négatif ▼ 1084 m

Altitude

436 m

-7 m

Moyen

Difficulté

Endurance

Technique

Site internet

<https://outdooractive.com/activite/10994>

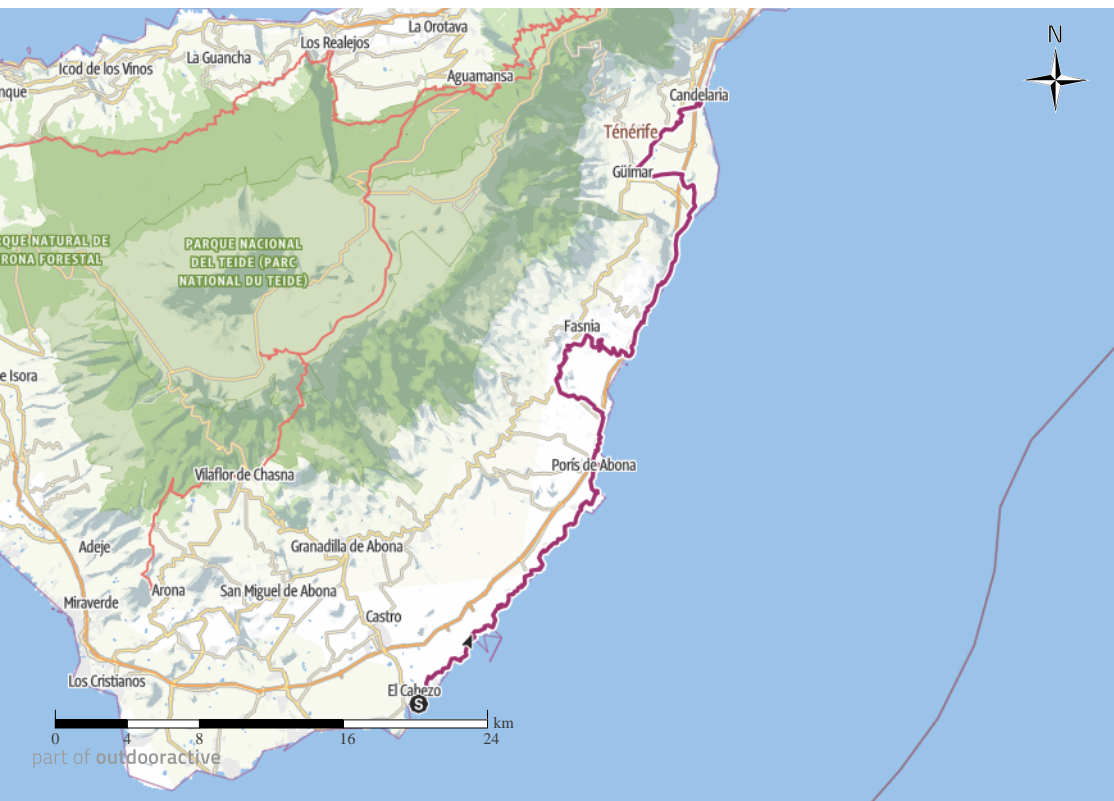
Données cartographiques: Cartographie d'Outdooractive: @openstreetmap (www.openstreetmap.org)



Activité disponible pour iPhone et Android.




Scanner le code QR et sauvegarder la randonnée hors-ligne, la partager avec des amis et bien plus encore ...



Estatuas De Los Menceyes
Photo: VOYAGES EVASIONS, Communauté



Basílica de Nuestra Señora de Candelaria
Photo: VOYAGES EVASIONS, Communauté



Pirámides de Güímar
Photo: VOYAGES EVASIONS, Communauté

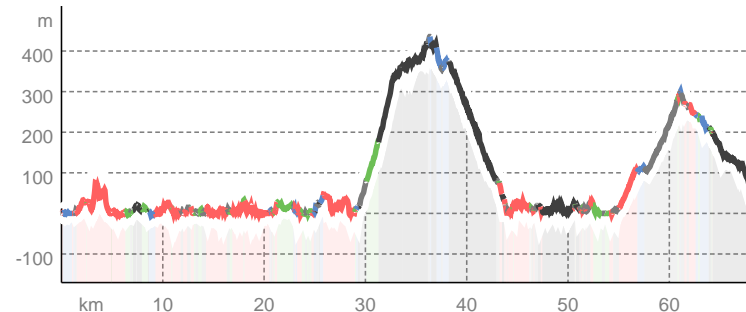


Puerto del Médano
Photo: VOYAGES EVASIONS, Communauté

Types de voie

| | |
|-----------------|---------|
| Asphalte | 11,1 km |
| Chemin de terre | 5,6 km |
| Chemin | 8 km |
| Sentier | 24,5 km |
| Route | 19,4 km |
| Inconnu | 0,2 km |

Profil altimétrique



Visite guidée et numérotée de la ville d'El Médano (Ténérife)

Point de départ de l'activité

Puerto del Médano, Av. José Miguel Galván Bello, 2, 38612 El Médano, Santa Cruz de ...

Point d'arrivée de l'activité

Iglesia de Santa Ana, C. Sta. Ana, 4, 38509 Candelaria, Santa Cruz de Ténérife, ...




El Médano (Ténérife)

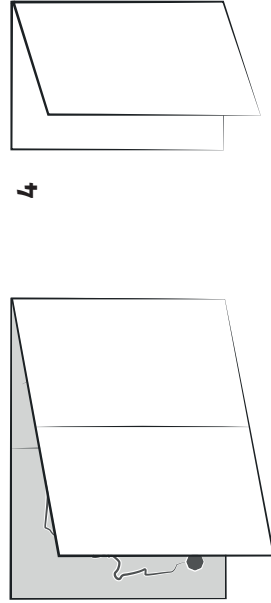
Photo: VOYAGES EVASIONS, Communauté




1



2



3



4