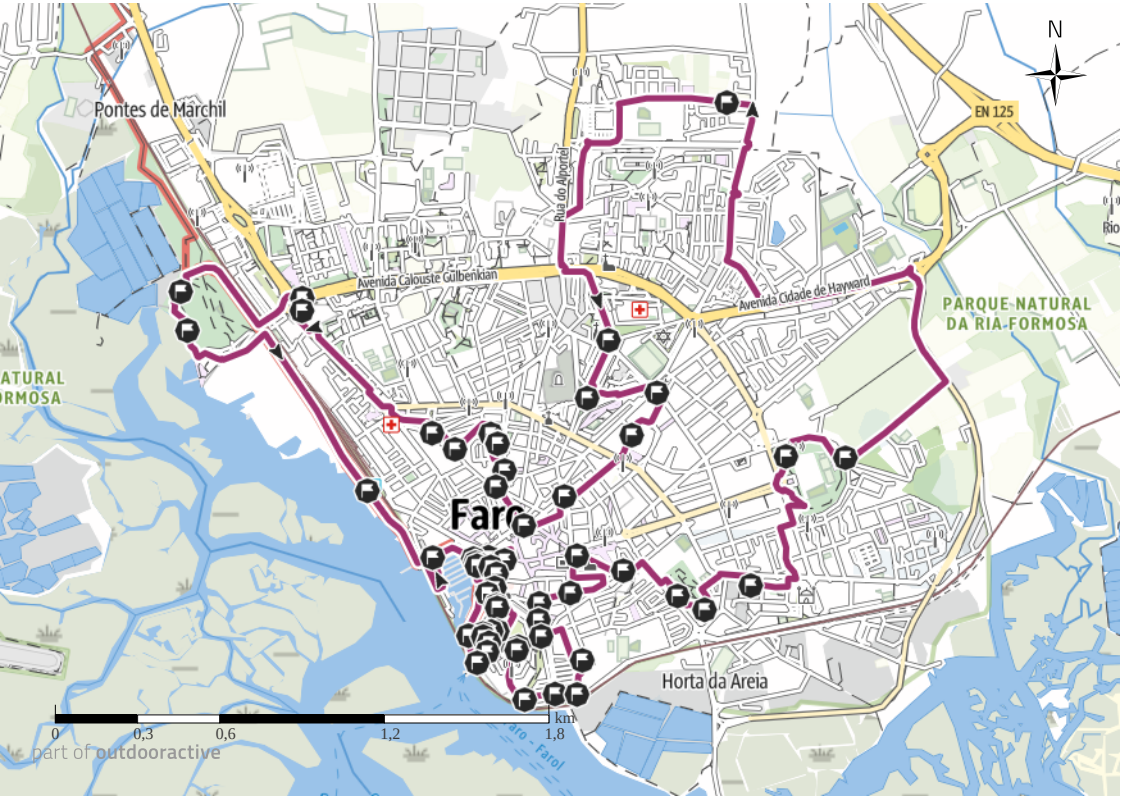

Balade urbaine

TOP Faro (Portugal)

Activité

Distance	15,1 km	Difficulté	Moyen
Durée	4:00 h.	Niveau physique	
Dénivelé positif	92 m	Technicité	
Dénivelé négatif	92 m	Altitude	48 m / 0 m

VOYAGES EVASIONS

Mise à jour : 22.03.2023

Activité disponible pour iPhone et Android.

Scanner le code QR et sauvegarder la randonnée hors-ligne, la partager avec des amis et bien plus encore ...

Site internet

https://out.ac/IFA3jO

Photo de couverture: Faro (Portugal)

Crédit : VOYAGES EVASIONS, Communauté

Données cartographique: Cartographie d'Outdooractive; ©OpenStreetMap (www.openstreetmap.org)

part of outdooractive

Igreja do Carmo

Crédit : VOYAGES EVASIONS, Communauté

Arco da Vila

Crédit : VOYAGES EVASIONS, Communauté

Ermida de Santo António do Alto

Crédit : VOYAGES EVASIONS, Communauté

Igreja de Santa Maria

Crédit : VOYAGES EVASIONS, Communauté

Type de chemin

Asphalte	1,9 km
Chemin de terre	0,6 km
Chemin	7,4 km
Sentier	2,9 km
Route	2,3 km
Inconnu	0,1 km

Profil altimétrique

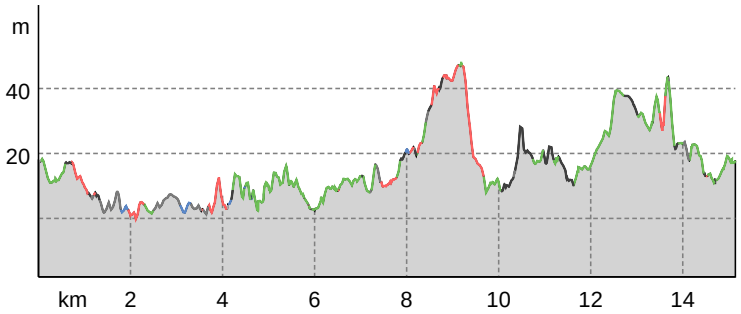

Visite guidée et numérotée de la ville de Faro (Portugal)

Point de départ de l'activité

Igreja do Carmo, Largo do Carmo, 8000-148 Faro, Portugal

Point d'arrivée de l'activité

Jardim Catarina Eufémia, Largo de São Pedro 21, 8000-129 Faro, Portugal

Faro (Portugal)

Crédit : VOYAGES EVASIONS, Communauté

1

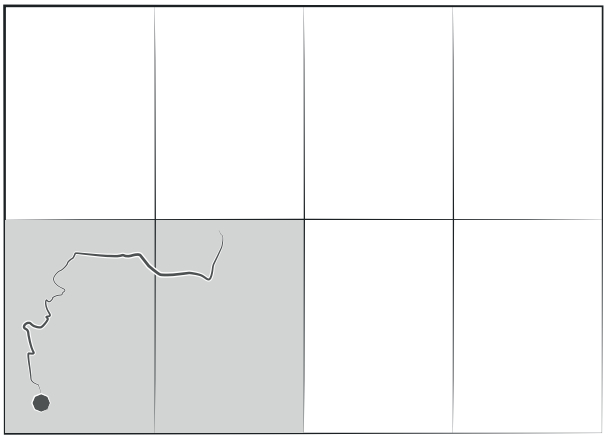

2



3

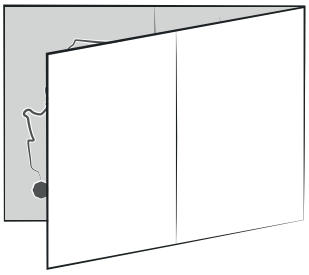

4