



## Garachico (Ténérife)

TOP Balade urbaine

### Activité

Scanner le code QR et sauvegarder la randonnée hors-ligne, la partager avec des amis et bien plus encore ...

Site internet <https://out.ac/ligeMxp>



Photo de couverture: Garachico (Ténérife)  
 Données cartographiques: Cartographie d'outdooractive; ©OpenStreetMap (www.openstreetmap.org)

Activité disponible pour iPhone et Android.



Mise à jour : 19.04.2026

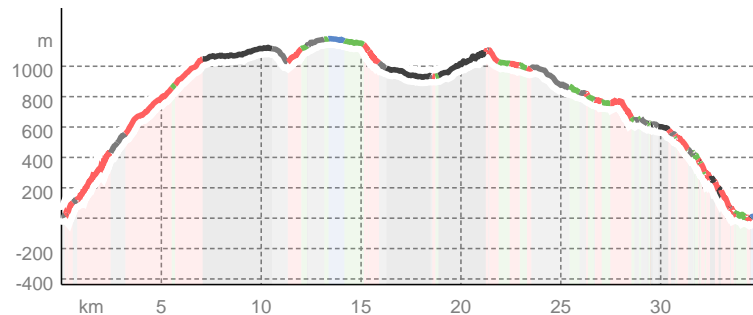
VOYAGES EVASIONS



### Types de voie

Asphalte	7 km
Chemin de terre	1 km
Chemin	5,4 km
Sentier	12,3 km
Route	9,2 km

### Profil altimétrique



Visite guidée et numérotée de la ville de Garachico (Ténérife)

### Point de départ de l'activité

Castillo de San Miguel, 38450 Garachico, Santa Cruz de Ténérife, Espagne

### Point d'arrivée de l'activité

Escultura El guanche, C. la Placeta, 21, 38690 Santiago del Teide, Santa Cruz de ...



Garachico (Ténérife)

Photo: VOYAGES EVASIONS, Communauté



Monumento al moñín del Vino



Convento de San Francisco




Escultura El guanche

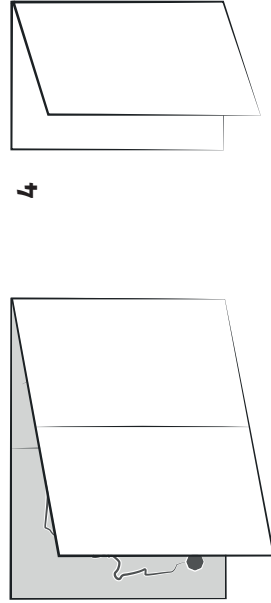
Castillo de San Miguel




1



2



3



4