

TOP Genève ( Suisse )

↔ 29 km

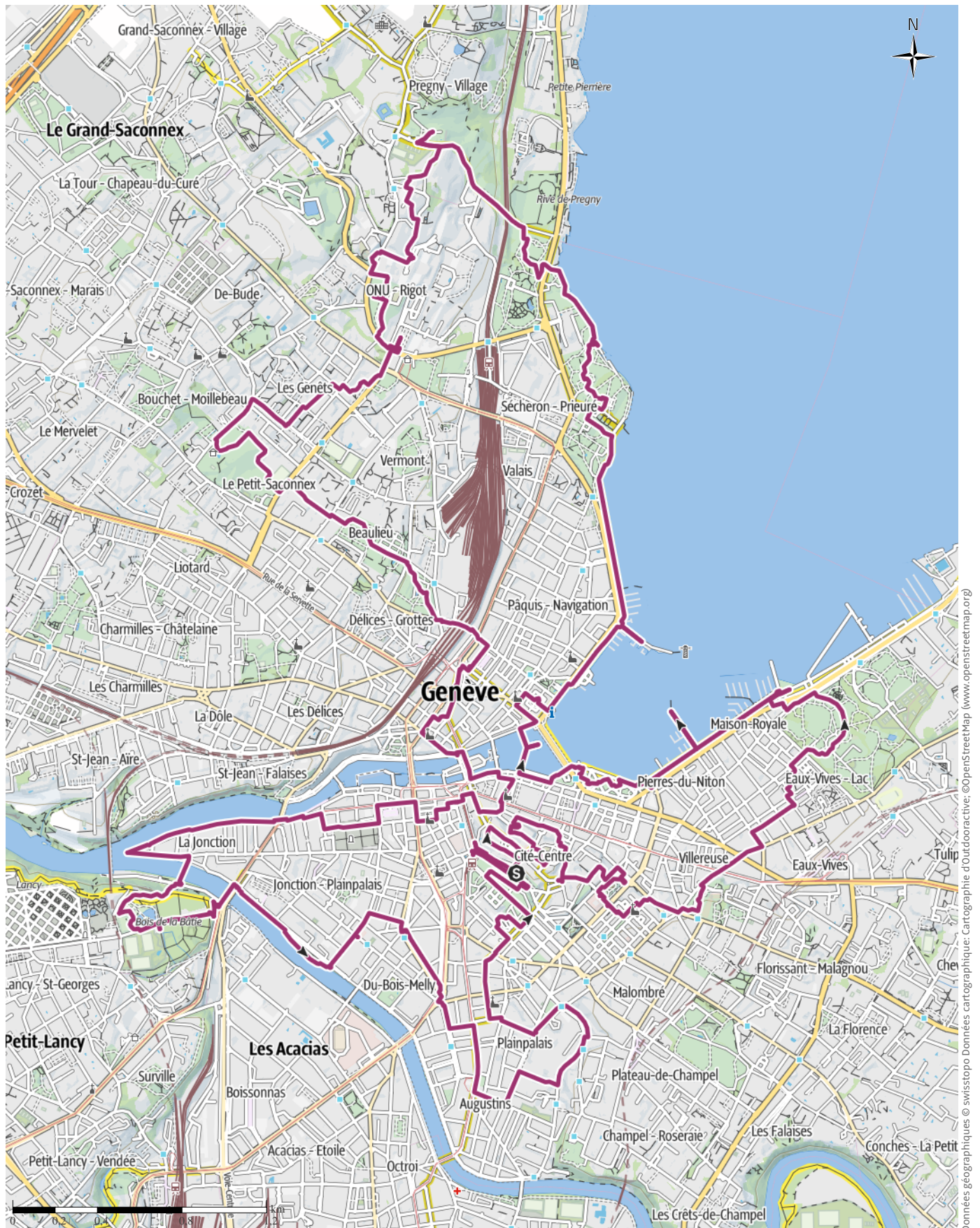
🕒 7:20 h.

📏 223 m

📏 223 m

Difficulté

Moyen

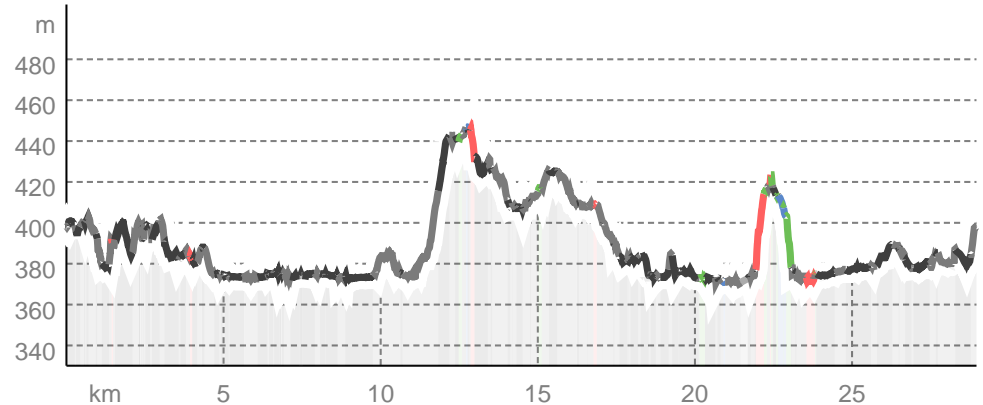


Données géographiques © swisstopo Données cartographiques: Cartographie d'Outdooractive; ©OpenStreetMap (www.openstreetmap.org)

## Types de voie

Asphalte	12,8 km
Chemin de terre	0,3 km
Chemin	0,8 km
Sentier	0,9 km
Route	13,9 km
Inconnu	0,2 km

## Profil altimétrique



## Activité

### Balade urbaine

Distance ↔ 29 km

Durée ⌚ 7:20 h.

Dénivelé positif ▲ 223 m

Dénivelé négatif ▼ 223 m

Difficulté Moyen

Endurance ■■■■■■

Technique ■■■■■■

Altitude

447 m

370 m

## Meilleure période pour cette activité

JANV. | FÉVR. | MARS  
AVR. | MAI | JUIN  
JUIL. | AOÛT | SEPT.  
OCT. | NOV. | DÉC.

## Évaluations

### Auteurs

Expérience ■■■■■■

Paysage ■■■■■■

### Communauté

## Autres données de l'activité

### Caractéristiques

Accès en transports publics Itinéraire à étapes

Pittoresque Patrimoine culturel / historique

Géologie Flore

Conseils pratiques Chien autorisé

### Distinctions

🔄 Itinéraire en boucle

🍴 Point(s) de restauration

👨👩👦 À faire en famille



## VOYAGES EVASIONS

Mise à jour : 07.01.2026

Visite guidée et numérotée de la ville de Genève (

Suisse )

Parcours intégral du circuit pour visiter entièrement la ville de Genève :

**distance 29 km - durée 7h20mn**

Vous pouvez visiter pleinement Genève et parcourir tranquillement notre circuit dans son intégralité et de plus numéroté sur 1 jour, 2 jours ou voir 3 jours suivant votre cadence souhaitée. Nous vous conseillons de parcourir à pied selon votre rythme pour les courtes distances ... Et concernant les longues distances, vous pouvez choisir de vous y rendre plus commodément en voiture, en moto ou en transports en commun.

**Note de l'auteur**

**Voyages et Evasions**

*Information Copyright - Tous droits réservés.*

## Matériel d'information

**Conseils et recommandations supplémentaires**

Vous pouvez consulter notre site web sur la ville de Genève pour obtenir plus d'informations.



<https://www.voyagesetevasions.com/iteneraire-pour-visiter-la-ville-de-geneve-en-suisse.htm>

## Carnet de route

### Point de départ de l'activité

Banc de la Treille, Rpe de la Treille, 1204 Genève, Suisse

### Coordonnées :

DD: 46.200417, 6.146356

DMS: 46°12'01.5"N 6°08'46.9"E

UTM: 32T 279838 5120274

w3w: ///tentons.jetant.comprise

### Point d'arrivée de l'activité

Promenade de la Treille, Rpe de la Treille, 1204 Genève, Suisse

### Carnet de route

### Itinéraire guidé et parcours numéroté pour visiter Genève ( Suisse )

Lieux incontournables de Genève : ils sont distingués par un astérisque ( \* ).

#### 1. Banc de la Treille \*

Adresse : Rpe de la Treille, 1204 Genève, Suisse

Distance du Trajet 1 au Trajet 2 : 144 m – Distance Totale Parcourue : 144 m

#### 2. Église de Saint-Germain

Adresse : Rue de Saint-Germain 2, 1204 Genève, Suisse

Heures d'ouverture : dimanche de 10h00 à 12h00

Distance du Trajet 2 au Trajet 3 : 120 m – Distance Totale Parcourue : 264 m

#### 3. Musée Fondation Tatiana Zoubov

Adresse : Rue des Granges 2, 1204 Genève, Suisse

Distance du Trajet 3 au Trajet 4 : 263 m – Distance Totale Parcourue : 527 m

#### 4. Maison Rousseau et Littérature (MRL)

Adresse : Grand-Rue 40, 1204 Genève, Suisse

Heures d'ouverture : mardi au vendredi de 8h00 à 18h00 – samedi et dimanche de 11h00 à 18h00

Distance du Trajet 4 au Trajet 5 : 50 m – Distance Totale Parcourue : 577 m

#### 5. L'Ancien Arsenal

Adresse : Grand-Rue 39, 1204 Genève, Suisse

Distance du Trajet 5 au Trajet 6 : 41 m – Distance Totale Parcourue : 618 m

#### 6. Maison Tavel

Adresse : Rue du Puits-Saint-Pierre 6, 1204 Genève, Suisse

Heures d'ouverture : mardi au vendredi de 8h00 à 18h00 – samedi et dimanche de 11h00 à 18h00

Distance du Trajet 6 au Trajet 7 : 152 m – Distance Totale Parcourue : 771,000 Km

#### 7. Cathédrale Saint-Pierre Genève \*

Adresse : Cr de Saint-Pierre, 1204 Genève, Suisse

Heures d'ouverture : lundi au samedi de 10h00 à 17h30 et dimanche de 12h00 à 17h30

Distance du Trajet 7 au Trajet 8 : 18 m – Distance Totale Parcourue : 788 m

#### 8. Musée International de la Réforme

Adresse : Cr de Saint-Pierre 10, 1204 Genève, Suisse

Heures d'ouverture : mardi au dimanche de 10h00 à 17h00

Distance du Trajet 8 au Trajet 9 : 412 m – Distance Totale Parcourue : 1,200 Km

#### 9. Musée Barbier-Mueller

Adresse : Rue Jean-Calvin 10, 1204 Genève, Suisse

Heures d'ouverture : lundi au dimanche de 11h00 à 17h00

Distance du Trajet 9 au Trajet 10 : 100 m – Distance Totale Parcourue : 1,300 km

#### 10. Temple de la Madeleine

Adresse : Rue de la Madeleine 15, 1204 Genève, Suisse

Heures d'ouverture : mardi au samedi de 12h00 à 17h00

Distance du Trajet 10 au Trajet 11 : 200 m – Distance Totale Parcourue : 1,500 Km

#### 11. Passage des Degrés-de-Poules \*

Adresse : Pass. des Degrés 12, 1204 Genève, Suisse

Heures d'ouverture : lundi au dimanche de 12h00 à 00h00

Distance du Trajet 11 au Trajet 12 : 100 m – Distance Totale Parcourue : 1,600 Km

#### 12. Place du Bourg-de-Four \*

Adresse : 1202 Genève, Suisse

Distance du Trajet 12 au Trajet 13 : 100 m – Distance Totale Parcourue : 1,700 Km

#### 13. Statue du Roi Gondebaud

Adresse : Pl. du Bourg-de-Four 7, 1204 Genève, Suisse

Distance du Trajet 13 au Trajet 14 : 600 m – Distance Totale Parcourue : 2,300 Km

#### 14. Promenade de l'Observatoire

Adresse : Rue Charles-Galland, 1204 Genève, Suisse

Distance du Trajet 14 au Trajet 15 : 100 m – Distance Totale Parcourue : 2,400 Km

**15. Musée d'art et d'histoire \***

Adresse : Rue Charles-Galland 2, 1206 Genève, Suisse

Heures d'ouverture : mardi au dimanche de 11h00 à 18h00

Distance du Trajet 15 au Trajet 16 : 200 m – Distance Totale Parcourue : 2,600 Km

**16. Église Orthodoxe Russe**

Adresse : Rue Rodolphe-Toepffer 9, 1206 Genève, Suisse

Heures d'ouverture : lundi au dimanche de 9h00 à 17h00

Distance du Trajet 16 au Trajet 17 : 400 m – Distance Totale Parcourue : 3 Km

**17. Muséum d'Histoire Naturelle**

Adresse : Rte de Malagnou 1, 1208 Genève, Suisse

Distance du Trajet 17 au Trajet 18 : 400 m – Distance Totale Parcourue : 3,400 Km

**18. Temple protestant des Eaux-Vives**

Adresse : Pl. de Jargonant 7, 1207 Genève, Suisse

Distance du Trajet 18 au Trajet 19 : 1000 m – Distance Totale Parcourue : 4,400 Km

**19. Villa La Grange \***

Adresse : Quai Gustave-Ador, 1207 Genève, Suisse

Heures d'ouverture : lundi au dimanche de 7h00 à 21h00

Distance du Trajet 19 au Trajet 20 : 100 m – Distance Totale Parcourue : 4,500 Km

**20. Parc La Grange \***

Adresse : Quai Gustave-Ador, 1207 Genève, Suisse

Heures d'ouverture : lundi au dimanche de 6h00 à 22h00

Distance du Trajet 20 au Trajet 21 : 600 m – Distance Totale Parcourue : 5,100 Km

**21. Baby-Plage**

Adresse : Quai Gustave-Ador, 1208 Genève, Suisse

Distance du Trajet 21 au Trajet 22 : 800 m – Distance Totale Parcourue : 5,900 Km

**22. Jet d'Eau de Genève \***

Adresse : Quai Gustave-Ador, 1207 Genève, Suisse

Distance du Trajet 22 au Trajet 23 : 700 m – Distance Totale Parcourue : 6,600 Km

**23. Promenade du lac Léman \***

Adresse : 1204 Genève, Suisse

Distance du Trajet 23 au Trajet 24 : 20 m – Distance Totale Parcourue : 6,620 Km

**24. Jardin Anglais \***

Adresse : Quai du Général-Guisan 34, 1204 Genève, Suisse

Distance du Trajet 24 au Trajet 25 : 180 m – Distance Totale Parcourue : 6,800 Km

**25. L'Horloge Fleurie \***

Adresse : Quai du Général-Guisan 28, 1204 Genève, Suisse

Distance du Trajet 25 au Trajet 26 : 100 m – Distance Totale Parcourue : 6,900 Km

**26. Monument national**

Adresse : Prom. du Lac 2, 1204 Genève, Suisse

Distance du Trajet 26 au Trajet 27 : 100 m – Distance Totale Parcourue : 7 Km

**27. Pont du Mont-Blanc**

Adresse : 1205 Genève, Suisse

Distance du Trajet 27 au Trajet 28 : 500 m – Distance Totale Parcourue : 7,500 Km

**28. Statue Jean-Jacques Rousseau**

Adresse : Ile Rousseau 1, 1204 Genève, Suisse

Distance du Trajet 28 au Trajet 29 : 400 m – Distance Totale Parcourue : 7,900 Km

**29. Église Anglaise Holy Trinity Church**

Adresse : Rue du Mont-Blanc 14bis, 1201 Genève, Suisse

Heures d'ouverture : lundi et mardi de 8h30 à 12h30 – jeudi et vendredi de 8h30 à 12h30

Distance du Trajet 29 au Trajet 30 : 300 m – Distance Totale Parcourue : 8,200 Km

**30. Monument Brunswick \***

Adresse : Jardin des Alpes, Quai du Mont-Blanc, 1201 Geneva, Suisse

Distance du Trajet 30 au Trajet 31 : 600 m – Distance Totale Parcourue : 8,800 Km

**31. Bains des Pâquis \***

Adresse : Quai du Mont-Blanc 30, 1201 Genève, Suisse

Distance du Trajet 31 au Trajet 32 : 500 m – Distance Totale Parcourue : 9,300 Km

**32. Lac Léman \***

Adresse : 1204 Genève, Suisse

Distance du Trajet 32 au Trajet 33 : 600 m – Distance Totale Parcourue : 9,900 Km

**33. Parc Mon Repos**

Adresse : Rue de Lausanne, 1202 Genève, Suisse

Distance du Trajet 33 au Trajet 34 : 200 m – Distance Totale Parcourue : 10,100 Km

**34. Musée d'Histoire des Sciences**

Adresse : Rue de Lausanne 128, 1202 Genève, Suisse  
Heures d'ouverture : mercredi au lundi de 10h00 à 17h00

Distance du Trajet 34 au Trajet 35 : 300 m – Distance Totale Parcourue : 10,400 Km

### 35. Parc Barton

Adresse : Rue de Lausanne, 1202 Genève, Suisse  
Distance du Trajet 35 au Trajet 36 : 400 m – Distance Totale Parcourue : 10,800 Km

### 36. Parc William Rappard

Adresse : Rue de Lausanne, 1202 Genève, Suisse  
Distance du Trajet 36 au Trajet 37 : 600 m – Distance Totale Parcourue : 11,400 Km

### 37. Conservatoire et Jardin botaniques de la Ville de Genève \*

Adresse : Chem. de l'Impératrice 1, 1292 Pregny-Chambésy, Suisse  
Heures d'ouverture : lundi au dimanche de 8h00 à 19h00  
Distance du Trajet 37 au Trajet 38 : 400 m – Distance Totale Parcourue : 11,800 Km

### 38. Château de l'Impératrice

Adresse : Chem. de l'Impératrice 10, 1292 Pregny-Chambésy, Suisse  
Distance du Trajet 38 au Trajet 39 : 500 m – Distance Totale Parcourue : 12,300 Km

### 39. Château de Penthes

Adresse : Chem. de l'Impératrice 18, 1292 Pregny-Chambésy, Suisse  
Distance du Trajet 39 au Trajet 40 : 900 m – Distance Totale Parcourue : 13,200 Km

### 40. Palais des Nations \*

Adresse : 8, Av. de la Paix 14, 1202 Genève, Suisse  
Heures d'ouverture : lundi au vendredi de 8h30 à 17h00  
Distance du Trajet 40 au Trajet 41 : 300 m – Distance Totale Parcourue : 13,500 Km

### 41. Musée international de la Croix-Rouge et du Croissant-Rouge

Adresse : Av. de la Paix 17, 1202 Genève, Suisse  
Heures d'ouverture : mardi au dimanche de 10h00 à 17h00  
Distance du Trajet 41 au Trajet 42 : 200 m – Distance Totale Parcourue : 13,700 Km

### 42. Musée Ariana

Adresse : Av. de la Paix 10, 1202 Genève, Suisse  
Heures d'ouverture : mardi au dimanche de 10h00 à 17h00

Distance du Trajet 42 au Trajet 43 : 100 m – Distance Totale Parcourue : 13,800 Km

### 43. Statue de Gandhi

Adresse : 1202, Av. de la Paix 10, 1202 Genève, Suisse  
Distance du Trajet 43 au Trajet 44 : 200 m – Distance Totale Parcourue : 14 Km

### 44. Cloche de Shinagawa

Adresse : Ariana Museum, Av. de la Paix 10, 1202 Geneva, Suisse  
Distance du Trajet 44 au Trajet 45 : 300 m – Distance Totale Parcourue : 14,300 Km

### 45. Allée des Drapeaux

Adresse : Palais des Nations, 1211 Genève, Suisse  
Distance du Trajet 45 au Trajet 46 : 20 m – Distance Totale Parcourue : 14,320 Km

### 46. Broken Chair \*

Adresse : 1202 Genève, Suisse  
Distance du Trajet 46 au Trajet 47 : 80 m – Distance Totale Parcourue : 14,400 Km

### 47. Place des Nations

Adresse : 1202 Genève, Suisse  
Distance du Trajet 47 au Trajet 48 : 1400 m – Distance Totale Parcourue : 15,800 Km

### 48. Les Réverbères de la Mémoire – Armenian Genocide Memorial

Adresse : Parc de Trembley, 1202 Genève, Suisse  
Distance du Trajet 48 au Trajet 49 : 2100 m – Distance Totale Parcourue : 17,900 Km

### 49. Statue de l'Immigré

Adresse : Rue Pradier, 1201 Genève, Suisse  
Distance du Trajet 49 au Trajet 50 : 100 m – Distance Totale Parcourue : 18 Km

### 50. Basilique Notre-Dame de Genève

Adresse : Pl. de Cornavin, 1201 Genève, Suisse  
Distance du Trajet 50 au Trajet 51 : 400 m – Distance Totale Parcourue : 18,400 Km

### 51. Temple de Saint-Gervais

Adresse : Rue des Terreaux-du-Temple 12, 1201 Genève, Suisse  
Distance du Trajet 51 au Trajet 52 : 300 m – Distance Totale Parcourue : 18,700 Km

### 52. Tour de l'Île

Adresse : Rue de la Tour-de-l'Île 1, 1204 Genève, Suisse  
Distance du Trajet 52 au Trajet 53 : 400 m – Distance Totale Parcourue : 19,100 Km

### 53. Temple de la Fusterie

Adresse : Pl. de la Fusterie, 1204 Genève, Suisse

Distance du Trajet 53 au Trajet 54 : 300 m – Distance Totale Parcourue : 19,400 Km

#### 54. Fontaine de l'Escalade

Adresse : Rue de la Confédération 4, 1204 Genève, Suisse

Distance du Trajet 54 au Trajet 55 : 300 m – Distance Totale Parcourue : 19,700 Km

#### 55. Synagogue Beth-Yaacov

Adresse : Pl. de la Synagogue 11, 1204 Genève, Suisse

Distance du Trajet 55 au Trajet 56 : 500 m – Distance Totale Parcourue : 20,200 Km

#### 56. Chapelle des Rois

Adresse : Rue des Rois 10, 1204 Genève, Suisse

Distance du Trajet 56 au Trajet 57 : 700 m – Distance Totale Parcourue : 20,900 Km

#### 57. Plage du Rhône

Adresse : Sent. des Saules 9, 1205 Genève, Suisse

Distance du Trajet 57 au Trajet 58 : 600 m – Distance Totale Parcourue : 21,500 Km

#### 58. Pointe de la Jonction \*

Adresse : Sent. des Saules 3, 1205 Genève, Suisse

Distance du Trajet 58 au Trajet 59 : 900 m – Distance Totale Parcourue : 22,400 Km

#### 59. Parc aux animaux du Bois-de-la-Bâtie

Adresse : Chem. de la Bâtie 28, 1213 Petit-Lancy, Suisse

Heures d'ouverture : lundi au dimanche de 8h00 à 20h00

Distance du Trajet 59 au Trajet 60 : 200 m – Distance Totale Parcourue : 22,600 Km

#### 60. Bois de la Bâtie

Adresse : Chem. de la Bâtie, 1202 Genève, Suisse

Heures d'ouverture : lundi au dimanche de 8h00 à 18h00

Distance du Trajet 60 au Trajet 61 : 1500 m – Distance Totale Parcourue : 24,100 Km

#### 61. Musée d'ethnographie de Genève

Adresse : Bd Carl-Vogt 67, 1205 Genève, Suisse

Heures d'ouverture : mardi au dimanche de 11h00 à 18h00

Distance du Trajet 61 au Trajet 62 : 200 m – Distance Totale Parcourue : 24,300 Km

#### 62. Patek Philippe Museum

Adresse : Rue des Vieux-Grenadiers 7, 1205 Genève, Suisse

Heures d'ouverture : mardi au vendredi de 14h00 à

18h00 et samedi de 10h00 à 18h00

Distance du Trajet 62 au Trajet 63 : 500 m – Distance Totale Parcourue : 24,800 Km

#### 63. Temple de Plainpalais

Adresse : Av. du Mail 31, 1205 Genève, Suisse

Distance du Trajet 63 au Trajet 64 : 700 m – Distance Totale Parcourue : 25,500 Km

#### 64. Buste de Barthélemy Menn

Adresse : Rue Barthélemy-Menn, 1205 Genève, Suisse

Distance du Trajet 64 au Trajet 65 : 0 m – Distance Totale Parcourue : 26,200 Km

#### 65. Monument de Michel Servet

Adresse : Croisement Avenue de Beau-Séjour, Av. de la Roseraie 53, 1206 Genève, Suisse

Distance du Trajet 65 au Trajet 66 : 1400 m – Distance Totale Parcourue : 27,600 Km

#### 66. Monument Henri Dunant

Adresse : Parc des Bastions, 1205 Genève, Suisse

Distance du Trajet 66 au Trajet 67 : 100 m – Distance Totale Parcourue : 27,700 Km

#### 67. Monuments aux Morts de Genève

Adresse : Rue Jean-Sénébier, 1205 Genève, Suisse

Distance du Trajet 67 au Trajet 68 : 300 m – Distance Totale Parcourue : 28 Km

#### 68. Buste de Jean Piaget

Adresse : Prom. des Bastions 1, 1204 Genève, Suisse

Distance du Trajet 68 au Trajet 69 : 10 m – Distance Totale Parcourue : 28,010 Km

#### 69. Parc des Bastions \*

Adresse : Les Bastions, 1204 Genève, Suisse

Distance du Trajet 69 au Trajet 70 : 90 m – Distance Totale Parcourue : 28,100 Km

#### 70. Mur des Réformateurs \*

Adresse : Prom. des Bastions 1, 1204 Genève, Suisse

Distance du Trajet 70 au Trajet 71 : 500 m – Distance Totale Parcourue : 28,600 Km

#### 71. Monument Guillaume Henri Dufour

Adresse : Pl. de Neuve, 1204 Genève, Suisse

Distance du Trajet 71 au Trajet 72 : 10 m – Distance Totale Parcourue : 28,610 Km

#### 72. Place de Neuve

Adresse : 1202 Genève, Suisse

Distance du Trajet 72 au Trajet 73 : 90 m – Distance Totale Parcourue : 28,700 Km

#### 73. Musée Rath

Adresse : Pl. de Neuve 1, 1204 Genève, Suisse

Heures d'ouverture : mercredi au vendredi de 14h00 à 19h00 – samedi et dimanche de 11h00 à 18h00

Distance du Trajet 73 au Trajet 74 : 200 m – Distance Totale Parcourue : 28,900 Km

#### 74. Promenade de la Treille

Adresse : Rpe de la Treille, 1204 Genève, Suisse

Distance du Trajet 74 au Trajet 1 : 100 m – Distance Totale Parcourue : 29 Km

Vous pouvez aussi télécharger l'itinéraire de Genève ci-dessous

<https://www.voyagesetevasions.com/plans-visites-villes/itineraire-ville-geneve-format-normal.pdf>

### S'y rendre



La randonnée est bien desservie par les transports publics

#### S'y rendre

Suivez le

#### guide MAPS

pour vous rendre au point de départ

**Banc de la Treille, Rpe de la Treille, 1204 Genève, Suisse**

en train, en bus, en voiture, en moto, en vélo ou à pied.

### Zones protégées 🌿

Inventaire fédéral des paysages

**Versoix jusqu'à Genève (GE)**

Inventaire fédéral des paysages

**Le Rhône genevois - Vallons de l'Allondon et de La Laire**

Inventaire fédéral des paysages

**Rade et Rhône genevois (GE)**

### Points d'intérêt

- 1. Banc de la Treille
- 2. Église de Saint-Germain
- 3. Musée Fondation Tatiana Zoubov
- 4. Maison Rousseau et Littérature (MRL)
- 5. L'Ancien Arsenal
- 6. Maison Tavel
- 7. Cathédrale Saint-Pierre Genève
- 8. Musée International de la Réforme
- 9. Musée Barbier-Mueller
- 10. Temple de la Madeleine
- 11. Passage des Degrés-de-Poules
- 12. Place du Bourg-de-Four
- 13. Statue du Roi Gondebaud

- 14. Promenade de l'Observatoire
- 15. Musée d'art et d'histoire
- 16. Église Orthodoxe Russe
- 17. Muséum d'Histoire Naturelle
- 18. Temple protestant des Eaux-Vives
- 19. Villa La Grange
- 20. Parc La Grange
- 21. Baby-Plage
- 22. Jet d'Eau de Genève
- 23. Promenade du lac Léman
- 24. Jardin Anglais
- 25. L'Horloge Fleurie
- 26. Monument national
- 27. Pont du Mont-Blanc
- 28. Statue Jean-Jacques Rousseau
- 29. Église Anglaise Holy Trinity Church
- 30. Monument Brunswick
- 31. Bains des Pâquis
- 32. Lac Léman
- 33. Parc Mon Repos
- 34. Musée d'Histoire des Sciences
- 35. Parc Barton
- 36. Parc William Rappard
- 37. Conservatoire et Jardin botaniques de la Ville de Genève
- 38. Château de l'Impératrice
- 39. Château de Penthes
- 40. Palais des Nations
- 41. Musée international de la Croix-Rouge et du Croissant-Rouge
- 42. Musée Ariana
- 43. Statue de Gandhi
- 44. Cloche de Shinagawa
- 45. Allée des Drapeaux
- 46. Broken Chair
- 47. Place des Nations
- 48. Les Réverbères de la Mémoire - Armenian Genocide Memorial
- 49. Statue de l'Immigré
- 50. Basilique Notre-Dame de Genève
- 51. Temple de Saint-Gervais
- 52. Tour de l'île
- 53. Temple de la Fusterie
- 54. Fontaine de l'Escalade
- 55. Synagogue Beth-Yaacov

- 56. Chapelle des Rois
- 57. Plage du Rhône
- 58. Pointe de la Jonction
- 59. Parc aux animaux du Bois-de-la-Bâtie
- 60. Bois de la Bâtie
- 61. Musée d'ethnographie de Genève
- 62. Patek Philippe Museum
- 63. Temple de Plainpalais
- 64. Buste de Barthélemy Menn
- 65. Monument de Michel Servet
- 66. Monument Henri Dunant
- 67. Monuments aux Morts de Genève
- 68. Buste de Jean Piaget
- 69. Parc des Bastions
- 70. Mur des Réformateurs
- 71. Monument Guillaume Henri Dufour
- 72. Place de Neuve
- 73. Musée Rath
- 74. Promenade de la Treille
- 1. Banc de la Treille

### Activité disponible pour iPhone et Android.



Scanner le code QR et sauvegarder la randonnée hors-ligne, la partager avec des amis et bien plus encore ...

Site internet

<https://out.ac/levvyX>





Genève ( Suisse )


















Crédit : VOYAGES EVASIONS, Communauté

## Légende









### Topographie

	Fôret, Bois
	Marais
	Lande
	Terrain de construction de logements avec bâtiment unique
	Zone commerciale avec bâtiment unique
	Cimetière
	Terrain de golf
	Terrain de sport, Stade
	Stade
	Piscine en plein air
	Vignoble
	Peinture rupestre
	Frontière
	Frontière
	Limite du département
	Courbe de niveau
	Terrain d'usage spécial
	Réserve naturelle











### Signes topographiques

	Montagne/Sommet
	Point culminant
	Burg
	Cave
	Église
	Chapelle
	Cimetière
	Château/Château fort
	Monastère
	Monument
	Ruine
	Mine
	Bloc erratique/Tumulus
	Pylône de télécommunication
	Éolienne
	Moulin à vent/Moulin à eau
	Point de vue

### Routes et chemins

	Autoroute avec numéro
	Route nationale avec numéro
	Route départementale, route nationale
	Route communale
	Chemin forestier principal
	Chemin forestier
	Chemin pédestre
	Via ferrata

### Remontées mécaniques, train

	Téléphérique
	Téléphérique
	Télésiège
	Remontée mécanique
	Transport de matériel
	Train
	Train de banlieue
	Métro
	Tram
	Gare