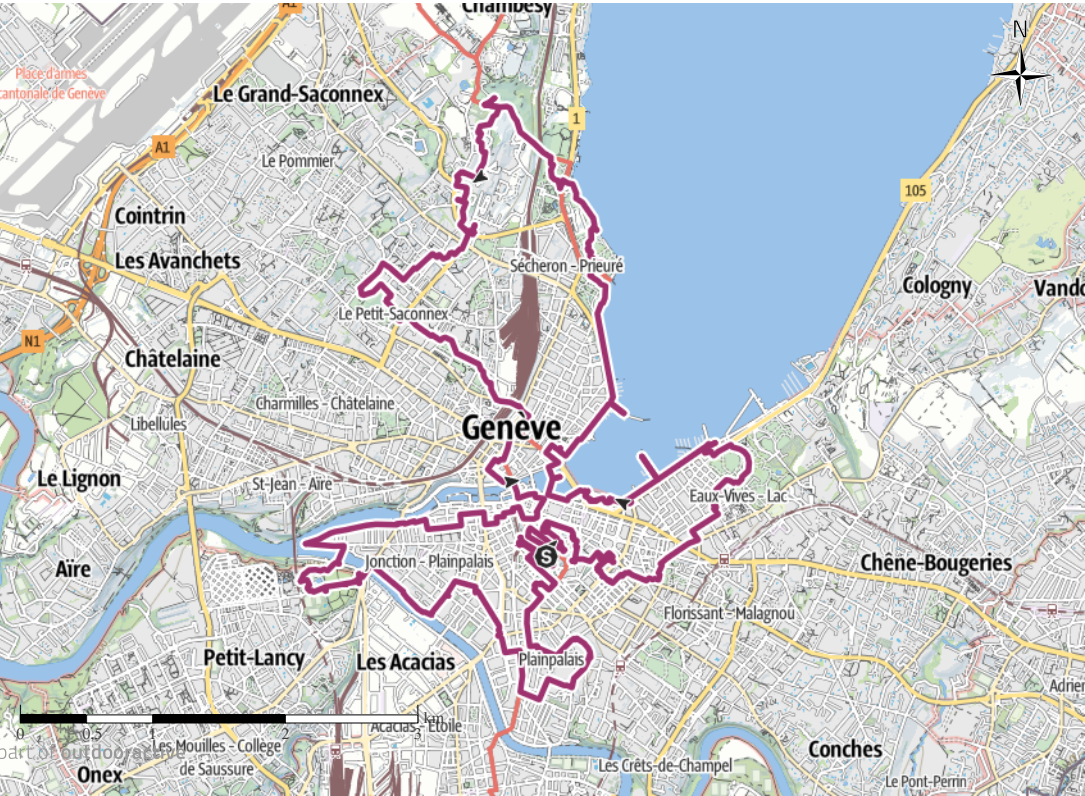




TOP Genève (Suisse)



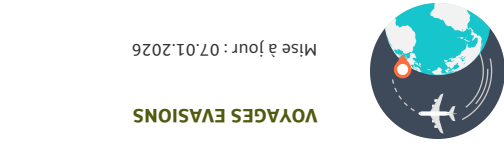
Activité	Distance	29 km	↔
Difficulté	Moyen		
Endurance	7:20 h.		
Technique	223 m		
Dénivelé positif	223 m		
Dénivelé négatif	223 m		
Altitude	447 m		
	370 m		

Données géographiques © swisstopo Données cartographiques: Cartographie d'Outdooractive; ©OpenStreetMap (www.openstreetmap.org)

Photo de couverture: Genève (Suisse)
Crédit : VOYAGES EVASIONS, Communauté

Scanner le code QR et sauvegarder la randonnée hors-ligne, la partager avec des amis et bien plus encore ...
Site internet
<https://outlac/levyX>

Activité disponible pour iPhone et Android.



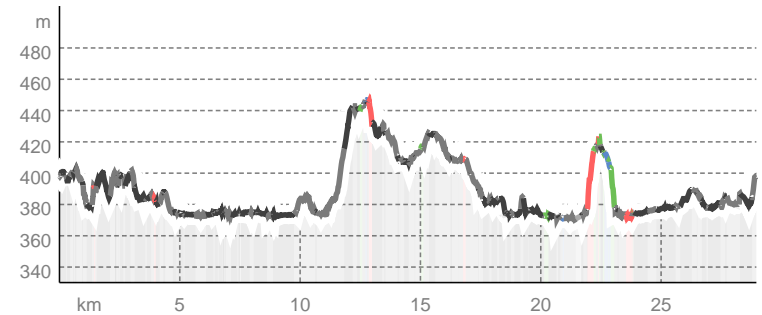
Mise à jour : 07.01.2026

VOYAGES EVASIONS

Types de voie

Asphalte	12,8 km
Chemin de terre	0,3 km
Chemin	0,8 km
Sentier	0,9 km
Route	13,9 km
Inconnu	0,2 km

Profil altimétrique



Visite guidée et numérotée de la ville de Genève (Suisse)

Point de départ de l'activité

Banc de la Treille, Rpe de la Treille, 1204 Genève, Suisse

Point d'arrivée de l'activité

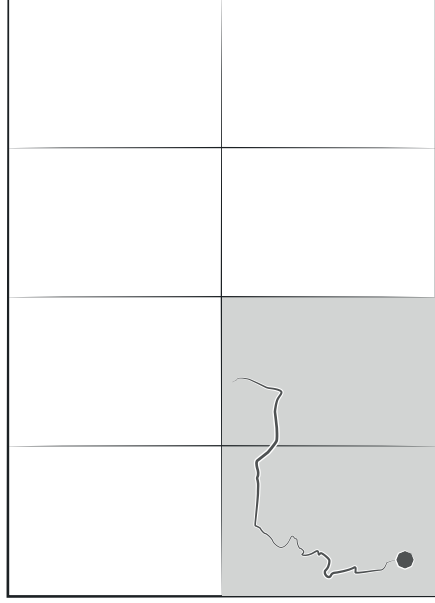
Promenade de la Treille, Rpe de la Treille, 1204 Genève, Suisse



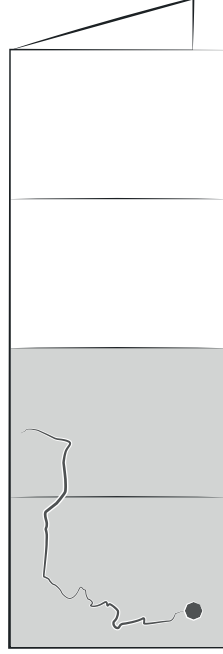
Genève (Suisse)

Crédit : VOYAGES EVASIONS, Communauté

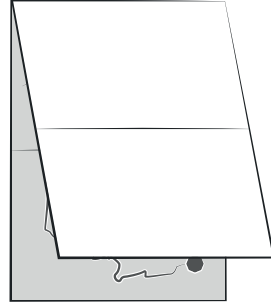
1



2



3



4

