

TOP Ηράκλειο ( Grèce )

↔ 22,3 km

🕒 5:45 h.

▲ 132 m

▼ 132 m

Difficulté

Moyen

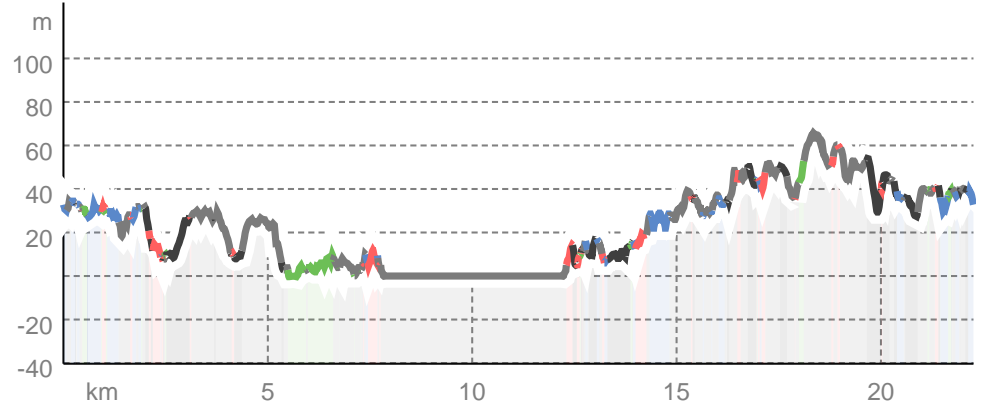


Données cartographiques: cartographie d'Outdooractive; ©OpenStreetMap (www.openstreetmap.org)

### Types de voie

Asphalte	12,5 km
Chemin de terre	2,7 km
Chemin	1,7 km
Sentier	1,9 km
Route	3,5 km
Inconnu	0 km

### Profil altimétrique



### Activité

#### Balade urbaine

Distance	↔	22,3 km
Durée	🕒	5:45 h.
Dénivelé positif	▲	132 m
Dénivelé négatif	▼	132 m

Difficulté **Moyen**

Endurance **●●●●●**

Technique **●●●●●**

Altitude

### Meilleure période pour cette activité

JANV. | FÉVR. | MARS  
 AVR. | MAI | JUIN  
 JUIL. | AOÛT | SEPT.  
 OCT. | NOV. | DÉC.

### Évaluations

#### Auteurs

Expérience **●●●●●**

Paysage **●●●●●**

#### Communauté

### Autres données de l'activité

#### Caractéristiques

Accès en transports publics	Itinéraire à étapes
Pittoresque	Patrimoine culturel / historique
Géologie	Flore
Accès en remontées mécaniques	Conseils pratiques
Chien autorisé	

#### Distinctions

- 🔄 Itinéraire en boucle
- 🍴 Point(s) de restauration
- 👨‍👩‍👧 À faire en famille

### Visite guidée et numérotée de la ville d'Héракlion ( Grèce )

Parcours intégral du circuit pour visiter entièrement la ville d'Héракlion : **distance 22,300 km - durée 5h45mn**  
 Vous pouvez visiter pleinement Héракlion et parcourir tranquillement notre circuit dans son intégralité et de plus numéroté sur 1 jour, 2 jours ou voir 3 jours suivant votre cadence souhaitée. Nous vous conseillons de parcourir à pied selon votre rythme pour les courtes distances ... Et concernant les longues distances, vous pouvez choisir de vous y rendre plus commodément en voiture, en moto ou en transports en commun.

#### Note de l'auteur

#### Voyages et Evasions

Information Copyright - Tous droits réservés.

### Matériel d'information

Conseils et recommandations supplémentaires



### VOYAGES EVASIONS

Mise à jour : 09.05.2026

Vous pouvez consulter notre site web sur la ville de Bari pour obtenir plus d'informations.

<https://www.voyagesetevasions.com/itineraire-pour-visiter-la-ville-d-heraklion-en-grece.htm>

## Carnet de route

### Point de départ de l'activité

Rue 1866 , Héraklion 712 01, Grèce

### Coordonnées :

DD: 35.337241, 25.133319

DMS: 35°20'14.1"N 25°07'59.9"E

UTM: 35S 330353 3912041

w3w: ///incomprise.mêler.croquante

### Point d'arrivée de l'activité

Ottoman Pumphouse, Pl. Kornarou 40, Iraklio 712 01, Grèce

### Carnet de route

#### Itinéraire guidé et parcours numéroté pour visiter Héraklion ( Grèce )

Lieux incontournables d'Héraklion : ils sont distingués par un astérisque ( \* ).

#### 1. Rue 1866

Adresse : Héraklion 712 01, Grèce

Distance du Trajet 1 au Trajet 2 : 72 m – Distance Totale Parcourue : 72 m

#### 2. Marché Central Couvert ( ) \*

Adresse : 1866 9, Iraklio 712 01, Grèce

Heures d'ouverture : lundi au samedi de 9h00 à 21h00 et dimanche de 9h00 à 19h00

Distance du Trajet 2 au Trajet 3 : 318 m – Distance Totale Parcourue : 390 m

#### 3. Museum of musical instruments ( )

Adresse : Pl. Rhga Feraioi, Iraklio 712 01, Grèce

Heures d'ouverture : lundi au samedi de 9h00 à 17h00

Distance du Trajet 3 au Trajet 4 : 133 m – Distance Totale Parcourue : 523 m

#### 4. Cathédrale Agios Minas d'Héraklion ( π ) \*

Adresse : Ag. Mina 25, Iraklio 712 01, Grèce

Distance du Trajet 4 au Trajet 5 : 325 m – Distance Totale Parcourue : 848 m

#### 5. Fontaine Morosini ( ) \*

Adresse : Pl. El. Venizelou, Iraklio 712 02, Grèce

Distance du Trajet 5 au Trajet 6 : 39 m – Distance Totale Parcourue : 887 m

#### 6. Basilica of St. Mark ( ) \*

Adresse : Iraklio 712 02, Grèce

Heures d'ouverture : lundi au vendredi de 9h00 à 14h00 et de 17h00 à 21h00 – samedi de 9h00 à 14h00

Distance du Trajet 6 au Trajet 7 : 11 m – Distance Totale Parcourue : 898 m

#### 7. Galerie d'art municipale d'Héraklion ( Δμ Η ) \*

Adresse : Pl. Kallergion 100, Iraklio 712 02, Grèce

Heures d'ouverture : lundi au vendredi de 9h00 à 14h00 et de 17h00 à 21h00 – samedi de 9h00 à 14h00

Distance du Trajet 7 au Trajet 8 : 73 m – Distance Totale Parcourue : 971 m

#### 8. Domenikos Theotokopoulos Bust ( μ Δμ π ) \*

Adresse : Pl. Kallergion 100, Iraklio 712 02, Grèce

Distance du Trajet 8 au Trajet 9 : 29 m – Distance Totale Parcourue : 1 km

#### 9. Theotokopoulos Park ( π )

Adresse : Theotokopoulou 30, Iraklio 712 02, Grèce

Distance du Trajet 9 au Trajet 10 : 100 m – Distance Totale Parcourue : 1,100 km

#### 10. Loggia Vénitienne ( ) \*

Adresse : August Str 25, Iraklio 712 02, Grèce

Heures d'ouverture : lundi au vendredi de 18h00 à 00h00 et dimanche de 7h00 à 19h00

Distance du Trajet 10 au Trajet 11 : 100 m – Distance Totale Parcourue : 1,200 km

#### 11. Cathédrale Saint-Titos ( ) \*

Adresse : Ag. Titou 16, Iraklio 712 02, Grèce

Heures d'ouverture : lundi au dimanche de 7h00 à 19h30

Distance du Trajet 11 au Trajet 12 : 100 m – Distance Totale Parcourue : 1,300 km

#### 12. Mégaro Liopiráki ( π )

Adresse : Epimenidou 2, Iraklio 712 02, Grèce

Distance du Trajet 12 au Trajet 13 : 100 m – Distance Totale Parcourue : 1,400 km

#### 13. Heraklion Catholic Church

Adresse : Antoniou Patros 2, Iraklio 712 02, Grèce

Distance du Trajet 13 au Trajet 14 : 100 m – Distance Totale Parcourue : 1,500 km

#### 14. Museum of Ancient Greek Technology by Kotsanas

Adresse : Epimenidou 18, Iraklio 712 02, Grèce

Heures d'ouverture : lundi au dimanche de 10h00 à 18h00

Distance du Trajet 14 au Trajet 15 : 400 m – Distance Totale Parcourue : 1,900 km

#### 15. Musée Archéologique d'Héraklion ( ) \*

Adresse : Chatzidaki 1, Iraklio 712 02, Grèce

Heures d'ouverture : lundi au dimanche de 8h00 à 20h00

Distance du Trajet 15 au Trajet 16 : 200 m – Distance Totale Parcourue : 2,100 km

#### 16. Yenitsar Aya Fountain ( )

Adresse : Leof. Ikarou, Iraklio 712 02, Grèce

Distance du Trajet 16 au Trajet 17 : 1300 m – Distance Totale Parcourue : 3,400 km

#### 17. Heraklion Museum of Visual Arts ( )

Adresse : Nimfon 3, Iraklio 713 07, Grèce

Heures d'ouverture : lundi au vendredi de 18h00 à 20h00

Distance du Trajet 17 au Trajet 18 : 1300 m – Distance Totale Parcourue : 4,700 km

#### 18. Church of Agios Nikolaos ( )

Adresse : Néa Alikarnassós 716 01, Grèce

Distance du Trajet 18 au Trajet 19 : 1000 m – Distance Totale Parcourue : 5,700 km

#### 19. Heraklion port ( μ η μ )

Adresse : 713 07, Leof. Nearchou 78, Iraklio 713 07, Grèce

Distance du Trajet 19 au Trajet 20 : 1500 m – Distance Totale Parcourue : 7,200 km

#### 20. Port Vénitien d'Héraklion ( μ ) \*

Adresse : I. Merineli 2, Iraklio 712 02, Grèce

Distance du Trajet 20 au Trajet 21 : 200 m – Distance Totale Parcourue : 7,400 km

#### 21. Fountain ( )

Adresse : Leof. Nearchou, Iraklio 712 02, Grèce

Distance du Trajet 21 au Trajet 22 : 200 m – Distance Totale Parcourue : 7,600 km

#### 22. Venetian Shipyards ( η )

Adresse : Leof. Nearchou, Iraklio 712 02, Grèce

Distance du Trajet 22 au Trajet 23 : 500 m – Distance Totale Parcourue : 8,100 km

#### 23. Forteresse d'Héraklion ( ) \*

Adresse : Heraklion 712 02, Grèce

Heures d'ouverture : mercredi au lundi de 8h00 à 20h00

Distance du Trajet 23 au Trajet 24 : 100 m – Distance Totale Parcourue : 8,200 km

#### 24. Nikos Kitsikis's bust ( μ )

Adresse : Iraklio, Grèce

Distance du Trajet 24 au Trajet 25 : 1800 m – Distance Totale Parcourue : 10 km

#### 25. Phare d'Héraklion ( ) \*

Adresse : Heraklion, Grèce

Distance du Trajet 25 au Trajet 26 : 2700 m – Distance Totale Parcourue : 12,700 km

#### 26. Musée Historique de Crète ( ) \*

Adresse : Leof. Sofokli Venizelou 27, Iraklio 712 02, Grèce

Heures d'ouverture : lundi au vendredi de 9h00 à 15h30 et samedi de 9h00 à 15h00

Distance du Trajet 26 au Trajet 27 : 400 m – Distance Totale Parcourue : 13,100 km

#### 27. Priouli Fountain ( )

Adresse : Delimarkou, Iraklio 712 02, Grèce

Distance du Trajet 27 au Trajet 28 : 400 m – Distance Totale Parcourue : 13,500 km

#### 28. Musée d'histoire naturelle de Crète ( )

Adresse : η Δμ, Leof. Sofokli Venizelou, Iraklio 712 02, Grèce

Heures d'ouverture : lundi au vendredi de 9h00 à 17h00 – samedi et dimanche de 10h00 à 18h00

Distance du Trajet 28 au Trajet 29 : 1100 m – Distance Totale Parcourue : 14,600 km

#### 29. Venetian Walls of Heraklion ( ) \*

Adresse : Nik. Plastira 25, Iraklio 712 01, Grèce

Distance du Trajet 29 au Trajet 30 : 1100 m – Distance Totale Parcourue : 15,700 km

#### 30. Holy Church of Saint Matthew Sinaitón ( .. )

Adresse : Taxiarchou Markopoulou, Iraklio 712 01, Grèce

Distance du Trajet 30 au Trajet 31 : 400 m – Distance Totale Parcourue : 16,100 km

#### 31. Cultural Conference Center of Heraklion ( )

Adresse : Nik. Plastira 49, Iraklio 712 01, Grèce

Heures d'ouverture : lundi au vendredi de 9h00 à 15h00

Distance du Trajet 31 au Trajet 32 : 100 m – Distance Totale Parcourue : 16,200 km

#### 32. Saint Andreas Holy Orthodox Church ( )

Adresse : Nik. Plastira 17, Iraklio 712 01, Grèce

Distance du Trajet 32 au Trajet 33 : 300 m – Distance Totale Parcourue : 16,500 km

#### 33. Tombe de Níkos Kazantzakis ( ) \*

Adresse : Iraklio 714 09, Grèce

Heures d'ouverture : lundi au dimanche de 8h00 à 20h00

Distance du Trajet 33 au Trajet 34 : 2000 m – Distance Totale Parcourue : 18,500 km

#### 34. Museum of National Resistance

Adresse : Geor. Karaiskaki 1, Iraklio 713 07, Grèce

Distance du Trajet 34 au Trajet 35 : 400 m – Distance

Totale Parcourue : 18,900 km

### 35. Church of Agia Ekaterini ( )

Adresse : Filolaou, Iraklio 713 07, Grèce

Heures d'ouverture : mardi au samedi de 10h00 à 18h00 et dimanche de 11h00 à 18h00

Distance du Trajet 35 au Trajet 36 : 1600 m – Distance

Totale Parcourue : 20,500 km

### 36. Georgiadis Park ( )

Adresse : Leof. Dimokratias, Iraklio 713 06, Grèce

Distance du Trajet 36 au Trajet 37 : 200 m – Distance

Totale Parcourue : 20,700 km

### 37. Monument for the Battle of Crete

Adresse : Dimokratias, Iraklio 713 06, Grèce

Distance du Trajet 37 au Trajet 38 : 100 m – Distance

Totale Parcourue : 20,800 km

### 38. Statue of Eleftherios Venizelos ( μ )

Adresse : Leof. Dimokratias, Iraklio 713 06, Grèce

Distance du Trajet 38 au Trajet 39 : 100 m – Distance

Totale Parcourue : 20,900 km

### 39. Venetian Gate St. George ( )

Adresse : Leof. Ikarou, Iraklio 712 02, Grèce

Distance du Trajet 39 au Trajet 40 : 100 m – Distance

Totale Parcourue : 21 km

### 40. Video Games Museum

Adresse : Pediados 20, Iraklio 712 01, Grèce

Heures d'ouverture : lundi au dimanche de 8h00 à 20h00

Distance du Trajet 40 au Trajet 41 : 500 m – Distance

Totale Parcourue : 21,500 km

### 41. Herakleion Unknown Soldier Statue ( μ )

Adresse : Plateia Eleftherias, Iraklio 712 01, Grèce

Distance du Trajet 41 au Trajet 42 : 100 m – Distance

Totale Parcourue : 21,600 km

### 42. Plateia Eleftherias ( )

Adresse : Héракlion 712 02, Grèce

Distance du Trajet 42 au Trajet 43 : 500 m – Distance

Totale Parcourue : 22,100 km

### 43. Kornarou Square ( )

Adresse : Heraklion 712 01, Grèce

Distance du Trajet 43 au Trajet 44 : 100 m – Distance

Totale Parcourue : 22,200 km

### 44. Bembo fountain ( ημν )

Adresse : Pl. Kornarou 2, Iraklio 712 01, Grèce

Distance du Trajet 44 au Trajet 45 : 20 m – Distance

Totale Parcourue : 22,220 km

### 45. Ottoman Pumphouse ( μ )

Adresse : Pl. Kornarou 40, Iraklio 712 01, Grèce

Distance du Trajet 45 au Trajet 1 : 80 m – Distance

Totale Parcourue : 22,300 km km

**Vous pouvez aussi télécharger l'itinéraire d'Héракlion ci-dessous**

<https://www.voyagesetevasions.com/plans-visites-villes/itineraire-ville-heraklion-format-normal.pdf>

## S'y rendre



La randonnée est bien desservie par les transports publics

## S'y rendre

Suivez le **guide MAPS** pour vous rendre au point de départ **Rue 1866, Héракlion 712 01, Grèce** en bus, en voiture, en moto, en vélo ou à pied.

## Points d'intérêt

1. Rue 1866
2. Marché Central Couvert
3. Museum of musical instruments
4. Cathédrale Agios Minas d'Héракlion
5. Fontaine Morosini
6. Basilica of St. Mark
7. Galerie d'art municipale d'Héракlion
8. Domenikos Theotokopoulos Bust
9. Theotokopoulos Park
10. Loggia Vénitienne
11. Cathédrale Saint-Titos
12. Mégaro Liopiráki
13. Heraklion Catholic Church
14. Museum of Ancient Greek Technology by Kotsanas
15. Musée Archéologique d'Héракlion
16. Yenitsar Aya Fountain
17. Heraklion Museum of Visual Arts
18. Church of Agios Nikolaos
19. Heraklion port
20. Port Vénitien d'Héракlion
21. Fountain
22. Venetian Shipyards
23. Forteresse d'Héракlion
24. Nikos Kitsikis's bust
25. Phare d'Héракlion

- 26. Musée Historique de Crète
- 🚩 27. Priouli Fountain
- 🚩 28. Musée d'histoire naturelle de Crète
- 🚩 29. Venetian Walls of Heraklion
- 🚩 30. Holy Church of Saint Matthew Sinaitón
- 🚩 31. Cultural Conference Center of Heraklion
- 🚩 32. Saint Andreas Holy Orthodox Church
- 🚩 33. Tombe de Níkos Kazantzakis
- 🚩 34. Museum of National Resistance
- 🚩 35. Church of Agia Ekaterini
- 🚩 36. Georgiadis Park
- 🚩 37. Monument for the Battle of Crete
- 🚩 38. Statue of Eleftherios Venizelos
- 🚩 39. Venetian Gate St. George
- 🚩 40. Video Games Museum
- 🚩 41. Herakleion Unknown Soldier Statue
- 🚩 42. Plateia Eleftherias
- 🚩 43. Kornarou Square
- 🚩 44. Bembo fountain
- 🚩 45. Ottoman Pumphouse
- 🚩 1. Rue 1866

### Activité disponible pour iPhone et Android.



Scanner le code QR et sauvegarder la randonnée hors-ligne, la partager avec des amis et bien plus encore ...

Site internet

<https://out.ac/lhIOUH>







Héракlion ( Grèce )


















Photo: VOYAGES EVASIONS, Communauté

## Légende









### Topographie

	Fôret, Bois
	Marais
	Lande
	Terrain de construction de logements avec bâtiment unique
	Zone commerciale avec bâtiment unique
	Cimetière
	Terrain de golf
	Terrain de sport, Stade
	Stade
	Piscine en plein air
	Vignoble
	Peinture rupestre
	Frontière
	Frontière
	Limite du département
	Courbe de niveau
	Terrain d'usage spécial
	Réserve naturelle











### Signes topographiques

	Montagne/Sommet
	Point culminant
	Burg
	Cave
	Église
	Chapelle
	Cimetière
	Château/Château fort
	Monastère
	Monument
	Ruine
	Mine
	Bloc erratique/Tumulus
	Pylône de télécommunication
	Éolienne
	Moulin à vent/Moulin à eau
	Point de vue

### Routes et chemins

	Autoroute avec numéro
	Route nationale avec numéro
	Route départementale, route nationale
	Route communale
	Chemin forestier principal
	Chemin forestier
	Chemin pédestre
	Via ferrata

### Remontées mécaniques, train

	Téléphérique
	Téléphérique
	Télésiège
	Remontée mécanique
	Transport de matériel
	Train
	Train de banlieue
	Métro
	Tram
	Gare