

part of outdooractive

Distance	22,3 km	↔
Difficulté	Moyen	
Durée	5:45 h.	🕒
Dénivellé positif	132 m	▲
Dénivellé négatif	132 m	▼
Altitude		
Technique		●●●●●
Endurance		●●●●●
Moyen		



TOP Héraklion (Grèce)

Balade urbaine

Activité

Scanner le code QR et sauvegarder la randonnée hors-ligne, la partager avec des amis et bien plus encore ...

Site internet <https://out.ac/ih10UH>



Photo de couverture: Héralion (Grèce)
 Photo: VOYAGES EVASIONS, Communauté
 Données cartographiques: Cartographie d'outdooractive; ©OpenStreetMap (www.openstreetmap.org)

Activité disponible pour iPhone et Android.



Mise à jour : 09.05.2026

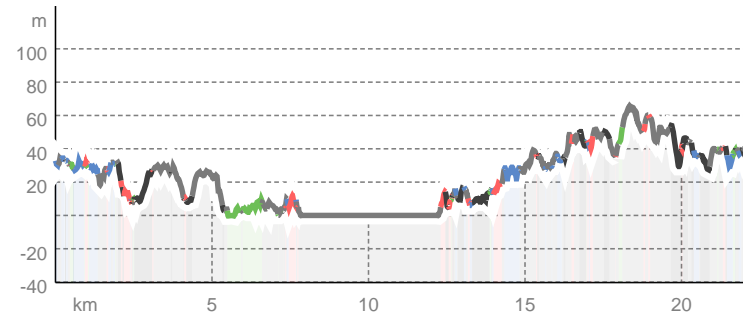
VOYAGES EVASIONS



Types de voie

Asphalte	12,5 km
Chemin de terre	2,7 km
Chemin	1,7 km
Sentier	1,9 km
Route	3,5 km
Inconnu	0 km

Profil altimétrique



Visite guidée et numérotée de la ville d'Héraklion (Grèce)

Point de départ de l'activité
 Rue 1866 , Héraklion 712 01, Grèce

Point d'arrivée de l'activité
 Ottoman Pumphouse, Pl. Kornarou 40, Iraklio 712 01, Grèce




Héraklion (Grèce)

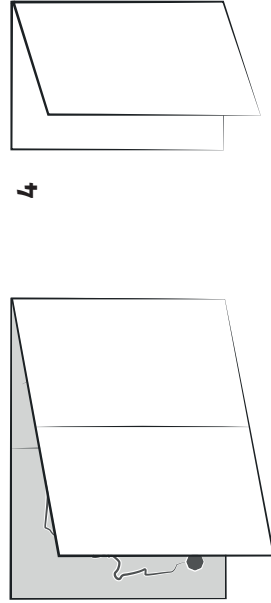
Photo: VOYAGES EVASIONS, Communauté




1



2



3



4