

TOP Icod de los Vinos (Ténérife)

↔ 46,1 km

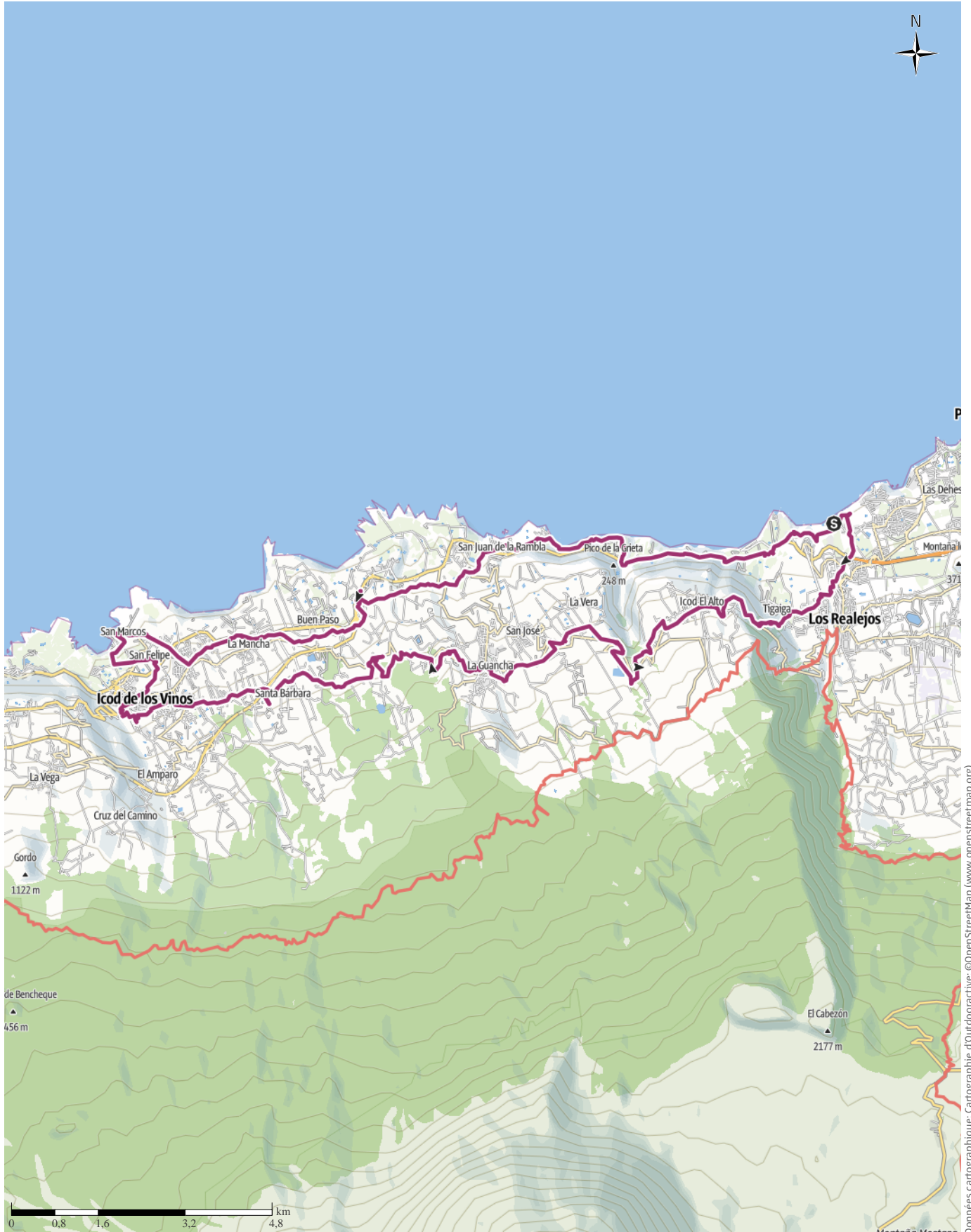
🕒 15:15 h.

▲ 1482 m

▼ 1482 m

Difficulté

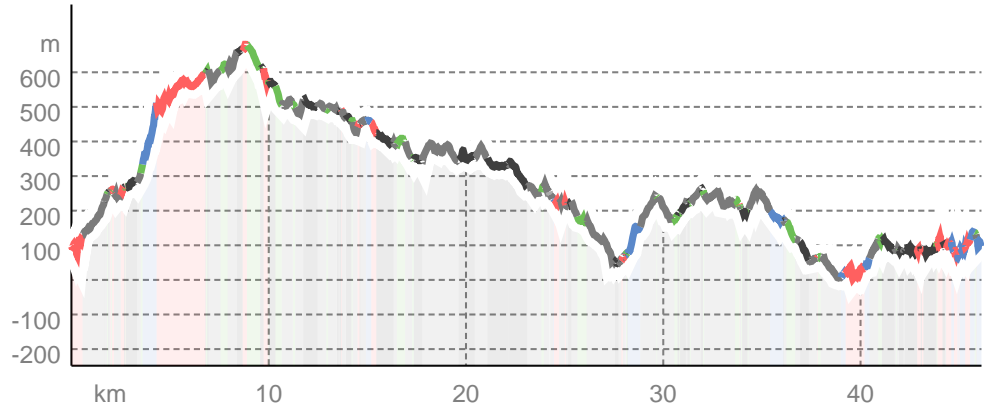
Moyen



Types de voie

| | |
|-----------------|---------|
| Asphalte | 19,7 km |
| Chemin de terre | 3,8 km |
| Chemin | 4,7 km |
| Sentier | 6,9 km |
| Route | 11 km |
| Inconnu | 0 km |

Profil altimétrique



Activité

Balade urbaine

Distance ↔ 46,1 km

Durée ⌚ 15:15 h.

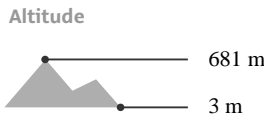
Dénivelé positif ▲ 1482 m

Dénivelé négatif ▼ 1482 m

Difficulté Moyen

Endurance ●●●●●

Technique ●●●●●



Meilleure période pour cette activité

JANV. | FÉVR. | MARS
 AVR. | MAI | JUIN
 JUL. | AOÛT | SEPT.
 OCT. | NOV. | DÉC.

Évaluations

Auteurs

Expérience ●●●●●

Paysage ●●●●●

Communauté

Autres données de l'activité

Caractéristiques

| | |
|------------------------------------|----------------------------------|
| Accès en transports publics | Itinéraire à étapes |
| Pittoresque | Patrimoine culturel / historique |
| Géologie | Flore |
| Accès en remontées mécaniques | Conseils pratiques |
| Itinéraire passant par des sommets | Chien autorisé |

Distinctions

- 🔄 Itinéraire en boucle
- 🍴 Point(s) de restauration
- 👨‍👩‍👧 À faire en famille



Mise à jour : 19.04.2026

Visite guidée et numérotée de la ville de Icod de los Vinos (Ténérife)

Parcours intégral du circuit pour visiter entièrement la ville de Icod de los Vinos : **distance 46,100 km - durée 15h15mn** Vous pouvez visiter pleinement Icod de los Vinos et parcourir tranquillement notre circuit dans son intégralité et de plus numéroté sur 1 jour, 2 jours ou voir 3 jours suivant votre cadence souhaitée. Nous vous conseillons de parcourir à pied selon votre rythme pour les courtes distances ... Et concernant les longues distances, vous pouvez choisir de vous y rendre plus commodément en voiture, en moto ou en transports en commun.

Note de l'auteur

Voyages et Evasions

Information Copyright - Tous droits réservés.



VOYAGES EVASIONS

Matériel d'information

Conseils et recommandations supplémentaires

Vous pouvez consulter notre site web sur la ville de Icod de los Vinos pour obtenir plus d'informations.

<https://www.voyagesetevasions.com/itineraire-pour-visiter-la-ville-de-icod-de-los-vinos-a-tenerife-en-espagne.htm>

Carnet de route

Point de départ de l'activité

Elevador de agua de Gordejuela, C. Romantica

Explanada, 26, 38418 Los Realejos, Santa Cruz de Ténérife, Espagne

Coordonnées :

DD: 28.398132, -16.585881

DMS: 28°23'53.3"N 16°35'09.2"W

UTM: 28R 344637 3142329

w3w: ///affective.universaux.prédisons

Point d'arrivée de l'activité

Iglesia de San Marcos, Plaza San Marcos, 6, 38430 San Marcos, Santa Cruz de Ténérife, Espagne

Carnet de route

Itinéraire guidé et parcours numéroté pour visiter Icod de los Vinos (Ténérife)

Lieux incontournables de Icod de los Vinos : ils sont distingués par un astérisque (*).

1. Elevador de agua de Gordejuela

Adresse : C. Romantica Explanada, 26, 38418 Los Realejos, Santa Cruz de Ténérife, Espagne

Distance du Trajet 1 au Trajet 2 : 20700 m – Distance Totale Parcourue : 20,700 km

2. ARTlandya - la Finca, el Mundo Muñecas *

Adresse : Cam. el Moleiro, 21, 38430 Icod de los Vinos, Santa Cruz de Ténérife, Espagne

Heures d'ouverture : jeudi au dimanche de 12h00 à 18h00

Distance du Trajet 2 au Trajet 3 : 3800 m – Distance Totale Parcourue : 24,500 km

3. Parque del Drago Milenario *

Adresse : C. Arcipreste Ossuna, 1, 38430 Icod de los Vinos, Santa Cruz de Ténérife, Espagne

Heures d'ouverture : lundi au dimanche de 8h00 à 18h30

Distance du Trajet 3 au Trajet 4 : 300 m – Distance Totale Parcourue : 24,800 km

4. Casa del Plátano *

Adresse : C. Hércules, 4, 38430 Icod de los Vinos, Santa Cruz de Ténérife, Espagne

Heures d'ouverture : lundi au dimanche de 10h00 à 18h00

Distance du Trajet 4 au Trajet 5 : 2900 m – Distance Totale Parcourue : 27,700 km

5. Iglesia de San Marcos *

Adresse : Plaza San Marcos, 6, 38430 San Marcos, Santa Cruz de Ténérife, Espagne

Distance du Trajet 5 au Trajet 1 : 18400 m – Distance Totale Parcourue : 46,100 km

Vous pouvez aussi télécharger l'itinéraire de Icod de los Vinos ci-dessous

<https://www.voyagesetevasions.com/plans-visites-ville/itineraire-ville-icod-de-los-vinos-format-normal.pdf>

S'y rendre



La randonnée est bien desservie par les transports publics

S'y rendre

Suivez le **guide MAPS** pour vous rendre au point de départ **Elevador de agua de Gordejuela, C. Romantica Explanada, 26, 38418 Los Realejos, Santa Cruz de Ténérife**, Espagne en bus, en voiture, en moto, en vélo ou à pied.

Points d'intérêt

- ▀ 1. Elevador de agua de Gordejuela
- ▀ 2. ARTlandya - la Finca, el Mundo Muñecas
- ▀ 3. Parque del Drago Milenario
- ▀ 4. Casa del Plátano
- ▀ 5. Iglesia de San Marcos
- ▀ 1. Elevador de agua de Gordejuela

Activité disponible pour iPhone et Android.



Scanner le code QR et sauvegarder la randonnée hors-ligne, la partager avec des amis et bien plus encore ...

Site internet

<https://out.ac/lgdKJ4>



Icod de los Vinos (Ténérife)

Photo: VOYAGES EVASIONS, Communauté



ARTlandya - la Finca, el Mundo Muñecas

Photo: VOYAGES EVASIONS, Communauté



Parque del Drago Milenario

Photo: VOYAGES EVASIONS, Communauté



Casa del Plátano

Photo: VOYAGES EVASIONS, Communauté







Iglesia de San Marcos


















Photo: VOYAGES EVASIONS, Communauté

Légende









Topographie

| | |
|---|--|
|  | Fôret, Bois |
|  | Marais |
|  | Lande |
|  | Terrain de construction de logements avec bâtiment unique |
|  | Zone commerciale avec bâtiment unique |
|  | Cimetière |
|  | Terrain de golf |
|  | Terrain de sport, Stade |
|  | Stade |
|  | Piscine en plein air |
|  | Vignoble |
|  | Peinture rupestre |
|  | Frontière |
|  | Frontière |
|  | Limite du département |
|  | Courbe de niveau |
|  | Terrain d'usage spécial |
|  | Réserve naturelle |











Signes topographiques

| | |
|---|-----------------------------|
|  | Montagne/Sommet |
|  | Point culminant |
|  | Burg |
|  | Cave |
|  | Église |
|  | Chapelle |
|  | Cimetière |
|  | Château/Château fort |
|  | Monastère |
|  | Monument |
|  | Ruine |
|  | Mine |
|  | Bloc erratique/Tumulus |
|  | Pylône de télécommunication |
|  | Éolienne |
|  | Moulin à vent/Moulin à eau |
|  | Point de vue |

Routes et chemins

| | |
|---|---------------------------------------|
|  | Autoroute avec numéro |
|  | Route nationale avec numéro |
|  | Route départementale, route nationale |
|  | Route communale |
|  | Chemin forestier principal |
|  | Chemin forestier |
|  | Chemin pédestre |
|  | Via ferrata |

Remontées mécaniques, train

| | |
|---|-----------------------|
|  | Téléphérique |
|  | Téléphérique |
|  | Télésiège |
|  | Remontée mécanique |
|  | Transport de matériel |
|  | Train |
|  | Train de banlieue |
|  | Métro |
|  | Tram |
|  | Gare |