

TOP Icod de los Vinos (Ténérfe)
Balade urbaine

Activité

Photo de couverture: Icod de los Vinos (Ténérfe)
Photo: VOYAGES EVASIONS, Communauté
Données cartographiques: Cartographie d'outdooractive; ©OpenStreetMap (www.openstreetmap.org)

Scanner le code QR et sauvegarder la randonnée hors-ligne, la partager avec des amis et bien plus encore ...
Site internet
<https://out.ac/igd/k4>

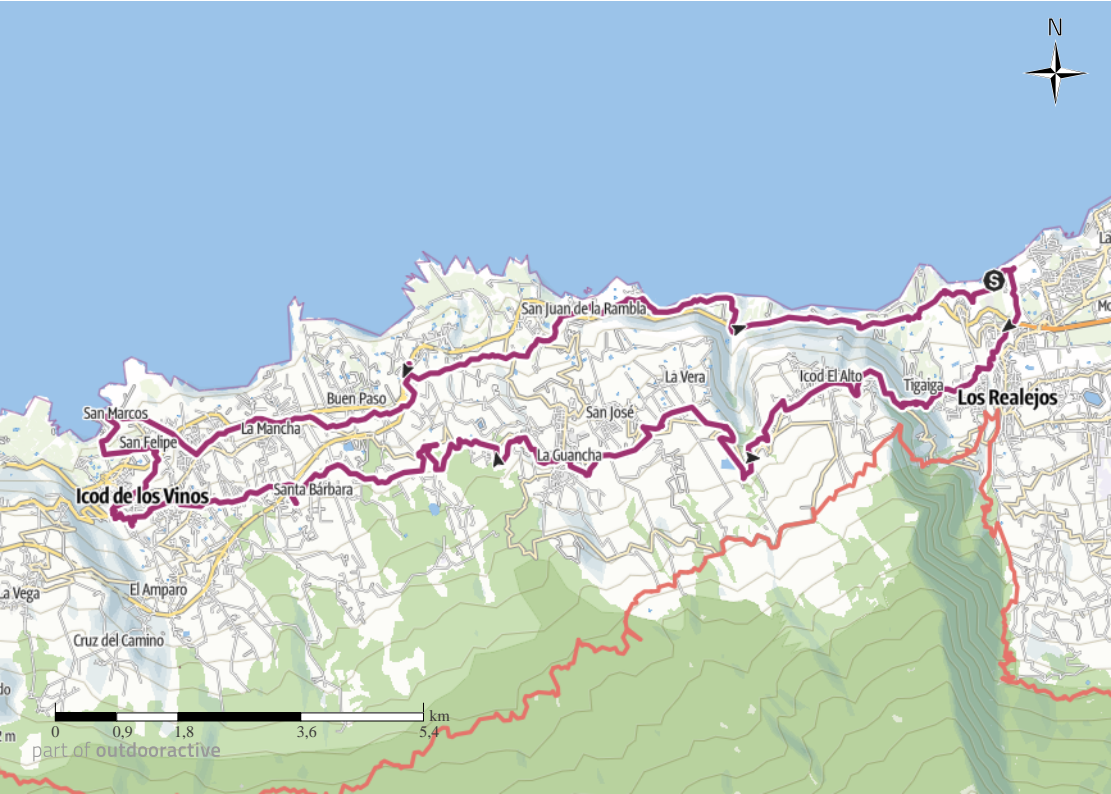


Activité disponible pour iPhone et Android.



Mise à jour : 19.04.2026

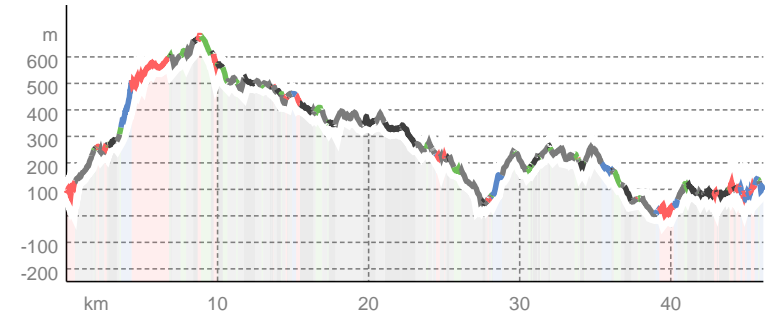
VOYAGES EVASIONS



Types de voie

Asphalte	19,7 km
Chemin de terre	3,8 km
Chemin	4,7 km
Sentier	6,9 km
Route	11 km
Inconnu	0 km

Profil altimétrique



Visite guidée et numérotée de la ville de Icod de los Vinos (Ténérfe)

Point de départ de l'activité
Elevador de agua de Gordejuela, C. Romantica Explanada, 26, 38418 Los Realejos, ...

Point d'arrivée de l'activité
Iglesia de San Marcos, Plaza San Marcos, 6, 38430 San Marcos, Santa Cruz de ...



Photo: VOYAGES EVASIONS, Communauté



Photo: VOYAGES EVASIONS, Communauté



Photo: VOYAGES EVASIONS, Communauté




Photo: VOYAGES EVASIONS, Communauté



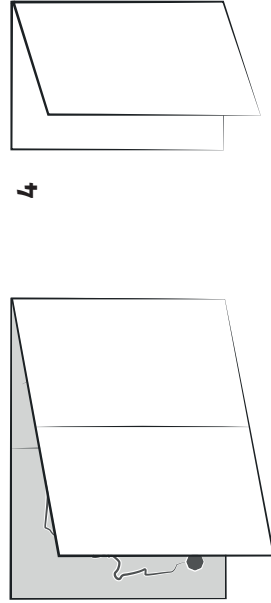
Icod de los Vinos (Ténérfe)
Photo: VOYAGES EVASIONS, Communauté




1



2



3



4