

TOP La Laguna (Ténérife)

→ 13,6 km

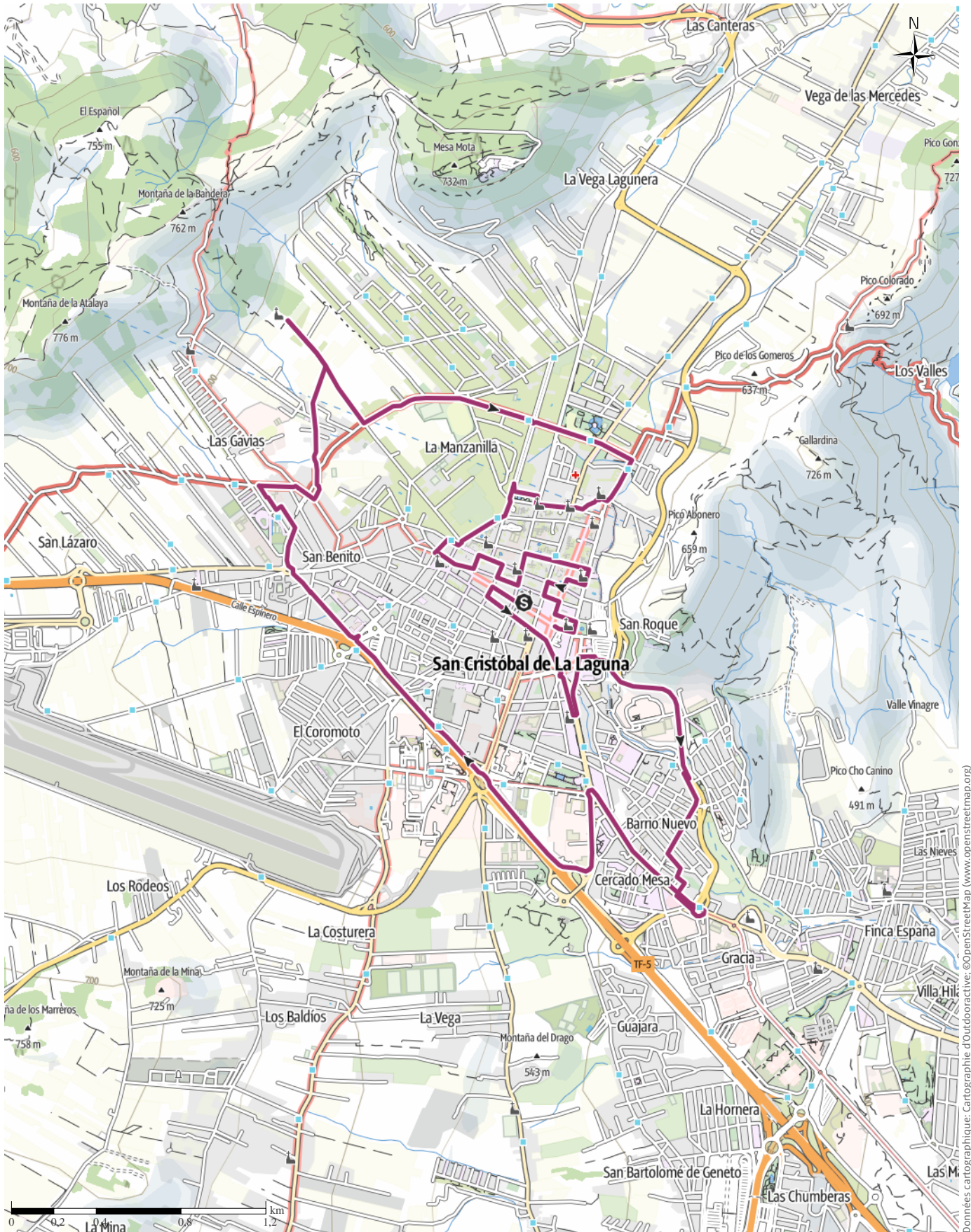
🕒 1:15 h.

▲ 147 m

▼ 140 m

Difficulté

Moyen

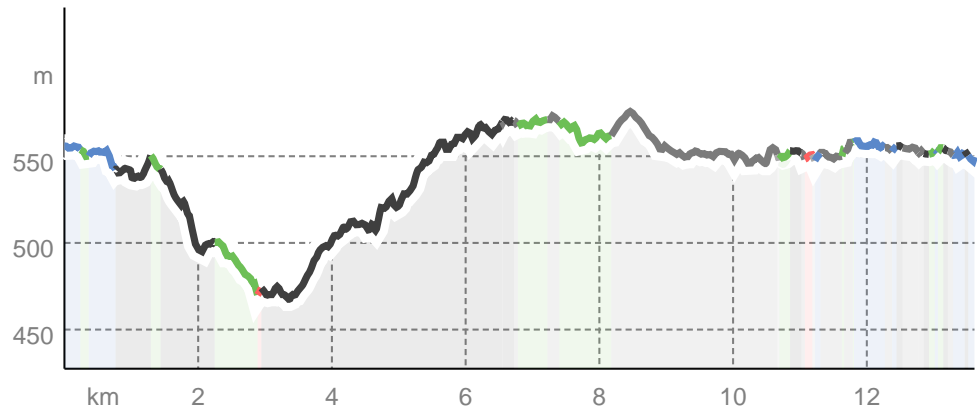


Données cartographiques: cartographie d'Outdooractive; ©OpenStreetMap (www.openstreetmap.org)

Types de voie

Asphalte	3,7 km
Chemin de terre	1,6 km
Chemin	2,5 km
Sentier	0,2 km
Route	5,5 km
Inconnu	0,1 km

Profil altimétrique



Activité

Balade urbaine

Distance ↔ 13,6 km

Durée ⌚ 1:15 h.

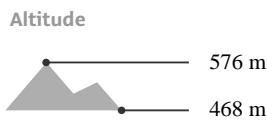
Dénivelé positif ▲ 147 m

Dénivelé négatif ▼ 140 m

Difficulté Moyen

Endurance ●●●●●

Technique ●●●●●



Meilleure période pour cette activité

JANV. | FÉVR. | MARS
 AVR. | MAI | JUIN
 JUIL. | AOÛT | SEPT.
 OCT. | NOV. | DÉC.

Évaluations

Auteurs

Expérience ●●●●●

Paysage ●●●●●

Communauté

Autres données de l'activité

Caractéristiques

Accès en transports publics	Itinéraire à étapes
Pittoresque	Patrimoine culturel / historique
Géologie	Flore
Conseils pratiques	Chien autorisé

Distinctions

- Itinéraire en boucle
- Point(s) de restauration
- À faire en famille



VOYAGES EVASIONS

Mise à jour : 23.04.2026

Ténérife)

Parcours intégral du circuit pour visiter entièrement la ville de La Laguna : **distance 13,600 km - durée 1h15mn** Vous pouvez visiter pleinement La Laguna et parcourir tranquillement notre circuit dans son intégralité et de plus numéroté sur 1 jour, 2 jours ou voir 3 jours suivant votre cadence souhaitée. Nous vous conseillons de parcourir à pied selon votre rythme pour les courtes distances ... Et concernant les longues distances, vous pouvez choisir de vous y rendre plus commodément en voiture, en moto ou en transports en commun.

Note de l'auteur

Voyages et Evasions

Information Copyright - Tous droits réservés.

Matériel d'information

Conseils et recommandations supplémentaires

Vous pouvez consulter notre site web sur la ville de La Laguna pour obtenir plus d'informations.

Visite guidée et numérotée de la ville de La Laguna (

<https://www.voyagesetevasions.com/itineraire-pour-visiter-la-ville-de-la-laguna-a-tenerife-en-espagne.htm>

Carnet de route

Point de départ de l'activité

Catedral de San Cristobal de La Laguna, Plaza de los Remedios, 38201 La Laguna, Santa Cruz de Ténérife, Espagne

Coordonnées :

DD: 28.488626, -16.316296

DMS: 28°29'19.1"N 16°18'58.7"W

UTM: 28R 371160 3152037

w3w: ///prénommer.clouer.viseur

Point d'arrivée de l'activité

Casa de los Capitanes Generales, C. Obispo Rey Redondo, 5, 38201 La Laguna, Santa Cruz de Ténérife, Espagne

Carnet de route

Itinéraire guidé et parcours numéroté pour visiter La Laguna (Ténérife)

Lieux incontournables de La Laguna : ils sont distingués par un astérisque (*).

1. Catedral de San Cristobal de La Laguna *

Adresse : Plaza de los Remedios, 38201 La Laguna, Santa Cruz de Ténérife, Espagne

Heures d'ouverture : lundi au vendredi de 9h30 à 18h00 - samedi de 9h30 à 12h30

Distance du Trajet 1 au Trajet 2 : 112 m – Distance Totale Parcourue : 112 m

2. Museo Lm Arte Colección

Adresse : C. Obispo Rey Redondo, 32, 38201 La Laguna, Santa Cruz de Ténérife, Espagne

Heures d'ouverture : lundi de 16h00 à 20h00 - mardi au vendredi de 10h00 à 14h00 et 17h00 à 20h00 - samedi de 10h00 à 14h00

Distance du Trajet 2 au Trajet 3 : 765 m – Distance Totale Parcourue : 877 m

3. Virgen de los Milagros

Adresse : Plaza San Cristóbal, 9, 38201 La Laguna, Santa Cruz de Ténérife, Espagne

Distance du Trajet 3 au Trajet 4 : 423 m – Distance Totale Parcourue : 1,300 km

4. Convento de Santo Domingo *

Adresse : C. Santo Domingo, 7, 38207 La Laguna, Santa Cruz de Ténérife, Espagne

Distance du Trajet 4 au Trajet 5 : 20 m – Distance Totale

Parcourue : 1,320 km

5. Plaza de Santo Domingo y Correos *

Adresse : C. Santo Domingo, 22, 38201 La Laguna, Santa Cruz de Ténérife, Espagne

Distance du Trajet 5 au Trajet 6 : 1880 m – Distance Totale Parcourue : 3,200 km

6. Museo de La Ciencia y El Cosmos

Adresse : Av. de los Menceyes, 70, 38205 La Laguna, Santa Cruz de Ténérife, Espagne

Heures d'ouverture : lundi au samedi de 9h00 à 19h00 - dimanche de 10h00 à 17h00

Distance du Trajet 6 au Trajet 7 : 1000 m – Distance Totale Parcourue : 4,200 km

7. San José de Anchieta *

Adresse : 38205 San Cristóbal de La Laguna, Santa Cruz de Ténérife, Espagne

Distance du Trajet 7 au Trajet 8 : 4200 m – Distance Totale Parcourue : 8,400 km

8. Ermita de San Diego del Monte

Adresse : Av. de San Diego, 66A, 38208 La Laguna, Santa Cruz de Ténérife, Espagne

Distance du Trajet 8 au Trajet 9 : 2300 m – Distance Totale Parcourue : 10,700 km

9. Real Santuario del Santísimo Cristo de La Laguna

Adresse : Plaza de El Cristo, 3, 38201 La Laguna, Santa Cruz de Ténérife, Espagne

Heures d'ouverture : lundi au samedi de 8h30 à 13h00 et 16h00 à 21h00 - dimanche de 8h30 à 21h00

Distance du Trajet 9 au Trajet 10 : 500 m – Distance Totale Parcourue : 11,200 km

10. Parque de La Constitución

Adresse : Calle Quintín Benito, 37, 38208 La Laguna, Santa Cruz de Ténérife, Espagne

Distance du Trajet 10 au Trajet 11 : 50 m – Distance Totale Parcourue : 11,250 km

11. Castillo de La Laguna

Adresse : Av. la Universidad, 9, 38208 La Laguna, Santa Cruz de Ténérife, Espagne

Heures d'ouverture : mercredi au samedi de 8h30 à 20h30 - dimanche de 8h30 à 15h30

Distance du Trajet 11 au Trajet 12 : 550 m – Distance Totale Parcourue : 11,800 km

12. Casa Museo Cayetano Gómez Felipe *

Adresse : Plaza de la Concepción, 13, 38201 La Laguna, Santa Cruz de Ténérife, Espagne

Heures d'ouverture : lundi au jeudi de 10h00 à 20h00 - vendredi et samedi de 10h00 à 21h00 - dimanche de 11h00 à 16h00

Distance du Trajet 12 au Trajet 13 : 10 m – Distance Totale Parcourue : 11,810 km

13. Iglesia de Nuestra Señora de la Concepción

Adresse : Plaza de la Iglesia, 2, 38003 Santa Cruz de Ténérife, Espagne

Distance du Trajet 13 au Trajet 14 : 290 m – Distance Totale Parcourue : 12,100 km

14. Escultura a Adolfo Cabrera-Pinto y Pérez

Adresse : C. Rodríguez Moure, 2, 38201 La Laguna, Santa Cruz de Ténérife, Espagne

Distance du Trajet 14 au Trajet 15 : 20 m – Distance Totale Parcourue : 12,120 km

15. Iglesia y exconvento de San Agustín

Adresse : C. San Agustín, 46, 48, 38201 La Laguna, Santa Cruz de Ténérife, Espagne

Heures d'ouverture : lundi au dimanche de 10h00 à 13h00 et 17h00 à 20h00

Distance du Trajet 15 au Trajet 16 : 180 m – Distance Totale Parcourue : 12,300 km

16. Casa Museo de Los Sabandeños

Adresse : Calle Alcalde Alonso Suárez Melián, 7, 38201 La Laguna, Santa Cruz de Ténérife, Espagne

Heures d'ouverture : lundi au vendredi de 10h00 à 14h00

Distance du Trajet 16 au Trajet 17 : 300 m – Distance Totale Parcourue : 12,600 km

17. Archivo Historico Diocesano de La Laguna

Adresse : C. Anchieta, 23, 38201 La Laguna, Santa Cruz de Ténérife, Espagne

Heures d'ouverture : lundi et mercredi de 9h00 à 12h00 - mardi de 16h00 à 19h00

Distance du Trajet 17 au Trajet 18 : 100 m – Distance Totale Parcourue : 12,700 km

18. Museo de Santa Clara Arte Sacro

Adresse : C. Viana, 38, 38201 La Laguna, Santa Cruz de Ténérife, Espagne

Heures d'ouverture : lundi de 10h00 à 14h00 - mardi au vendredi de 10h00 à 17h00

Distance du Trajet 18 au Trajet 19 : 100 m – Distance Totale Parcourue : 12,900 km

19. Convento de Santa Clara

Adresse : C. Ernesto Ascanio y Leon Huerta, 2, 38201 La Laguna, Santa Cruz de Ténérife, Espagne

Distance du Trajet 19 au Trajet 20 : 200 m – Distance Totale Parcourue : 13,100 km

20. Fundación Cristino de Vera-Espacio Cultural CajaCanarias

Adresse : C. San Agustín, 18, 38201 La Laguna, Santa

Cruz de Ténérife, Espagne

Heures d'ouverture : lundi au samedi de 10h00 à 14h00 et 17h00 à 20h00

Distance du Trajet 20 au Trajet 21 : 10 m – Distance Totale Parcourue : 13,110 km

21. Museo de Historia y Antropología de Ténérife

Adresse : C. San Agustín, 22, 38201 La Laguna, Santa Cruz de Ténérife, Espagne

Heures d'ouverture : lundi au samedi de 9h00 à 19h00 - dimanche de 10h00 à 17h00

Distance du Trajet 21 au Trajet 22 : 10 m – Distance Totale Parcourue : 13,120 km

22. Real Sociedad Económica de Amigos del País de Ténérife

Adresse : C. San Agustín, 23, 38201 La Laguna, Santa Cruz de Ténérife, Espagne

Heures d'ouverture : lundi au vendredi de 9h00 à 13h00 et 16h00 à 19h00

Distance du Trajet 22 au Trajet 23 : 280 m – Distance Totale Parcourue : 13,400 km

23. Monasterio de Santa Catalina de Siena

Adresse : C. Dean Palahi, 1, 38201 La Laguna, Santa Cruz de Ténérife, Espagne

Heures d'ouverture : lundi au dimanche de 10h30 à 18h00

Distance du Trajet 23 au Trajet 24 : 100 m – Distance Totale Parcourue : 13,500 km

24. Plaza del Adelantado

Adresse : Plaza del Adelantado, s/n, 38201 La Laguna, Santa Cruz de Ténérife, Espagne

Distance du Trajet 24 au Trajet 25 : 100 m – Distance Totale Parcourue : 13,600 km

25. Casa de los Capitanes Generales

Adresse : C. Obispo Rey Redondo, 5, 38201 La Laguna, Santa Cruz de Ténérife, Espagne

Heures d'ouverture : lundi au vendredi de 9h00 à 16h30

Distance du Trajet 25 au Trajet 25 : 0 m – Distance Totale Parcourue : 13,600 km

Vous pouvez aussi télécharger l'itinéraire de La Laguna ci-dessous

<https://www.voyagesetevasions.com/plans-visites-villes/itineraire-ville-la-laguna-format-normal.pdf>

S'y rendre



La randonnée est bien desservie par les transports publics

S'y rendre

Suivez le **guide MAPS** pour vous rendre au point de départ **Catedral de San Cristobal de La Laguna, Plaza de los Remedios, 38201 La Laguna, Santa Cruz de Tenerife, Espagne**, en bus, en voiture, en moto, en vélo ou à pied.

Points d'intérêt

- 1. Catedral de San Cristobal de La Laguna
- 2. Museo Lm Arte Colección
- 3. Virgen de la Milagrosa
- 4. Convento de Santo Domingo
- 5. Plaza de Santo Domingo y Correos
- 6. Museo de La Ciencia y El Cosmos
- 7. San José de Anchieta
- 8. Ermita de San Diego del Monte
- 9. Real Santuario del Santísimo Cristo de La Laguna
- 10. Parque de La Constitución
- 11. Castillo de La Laguna
- 12. Casa Museo Cayetano Gómez Felipe
- 13. Iglesia de Nuestra Señora de la Concepción
- 14. Escultura a Adolfo Cabrera-Pinto y Pérez
- 15. Iglesia y exconvento de San Agustín
- 16. Casa Museo de Los Sabandeños
- 17. Archivo Historico Diocesano de La Laguna
- 18. Museo de Santa Clara Arte Sacro
- 19. Convento de Santa Clara
- 20. Fundación Cristino de Vera-Espacio Cultural CajaCanarias
- 21. Museo de Historia y Antropología de Tenerife
- 22. Real Sociedad Económica de Amigos del País de Tenerife
- 23. Monasterio de Santa Catalina de Siena
- 24. Plaza del Adelantado
- 25. Casa de los Capitanes Generales

Activité disponible pour iPhone et Android.



Scanner le code QR et sauvegarder la randonnée hors-ligne, la partager avec des amis et bien plus encore ...

Site internet

<https://out.ac/lgiTqi>



La Laguna (Ténérife)

Photo: VOYAGES EVASIONS, Communauté



Catedral de San Cristobal de La Laguna

Photo: VOYAGES EVASIONS, Communauté



Convento de Santo Domingo

Photo: VOYAGES EVASIONS, Communauté



San José de Anchieta

Photo: VOYAGES EVASIONS, Communauté





















Plaza del Adelantado


















Photo: VOYAGES EVASIONS, Communauté

Légende









Topographie

	Fôret, Bois
	Marais
	Lande
	Terrain de construction de logements avec bâtiment unique
	Zone commerciale avec bâtiment unique
	Cimetière
	Terrain de golf
	Terrain de sport, Stade
	Stade
	Piscine en plein air
	Vignoble
	Peinture rupestre
	Frontière
	Frontière
	Limite du département
	Courbe de niveau
	Terrain d'usage spécial
	Réserve naturelle











Signes topographiques

	Montagne/Sommet
	Point culminant
	Burg
	Cave
	Église
	Chapelle
	Cimetière
	Château/Château fort
	Monastère
	Monument
	Ruine
	Mine
	Bloc erratique/Tumulus
	Pylône de télécommunication
	Éolienne
	Moulin à vent/Moulin à eau
	Point de vue

Routes et chemins

	Autoroute avec numéro
	Route nationale avec numéro
	Route départementale, route nationale
	Route communale
	Chemin forestier principal
	Chemin forestier
	Chemin pédestre
	Via ferrata

Remontées mécaniques, train

	Téléphérique
	Téléphérique
	Télésiège
	Remontée mécanique
	Transport de matériel
	Train
	Train de banlieue
	Métro
	Tram
	Gare