

part of outdooractive

Activité

Distance 13,6 km

Durée 1:15 h

Difficulté Moyen

Endurance

Technique

Dénivelle positif 147 m

Dénivelle négatif 140 m

Altitude

576 m

468 m

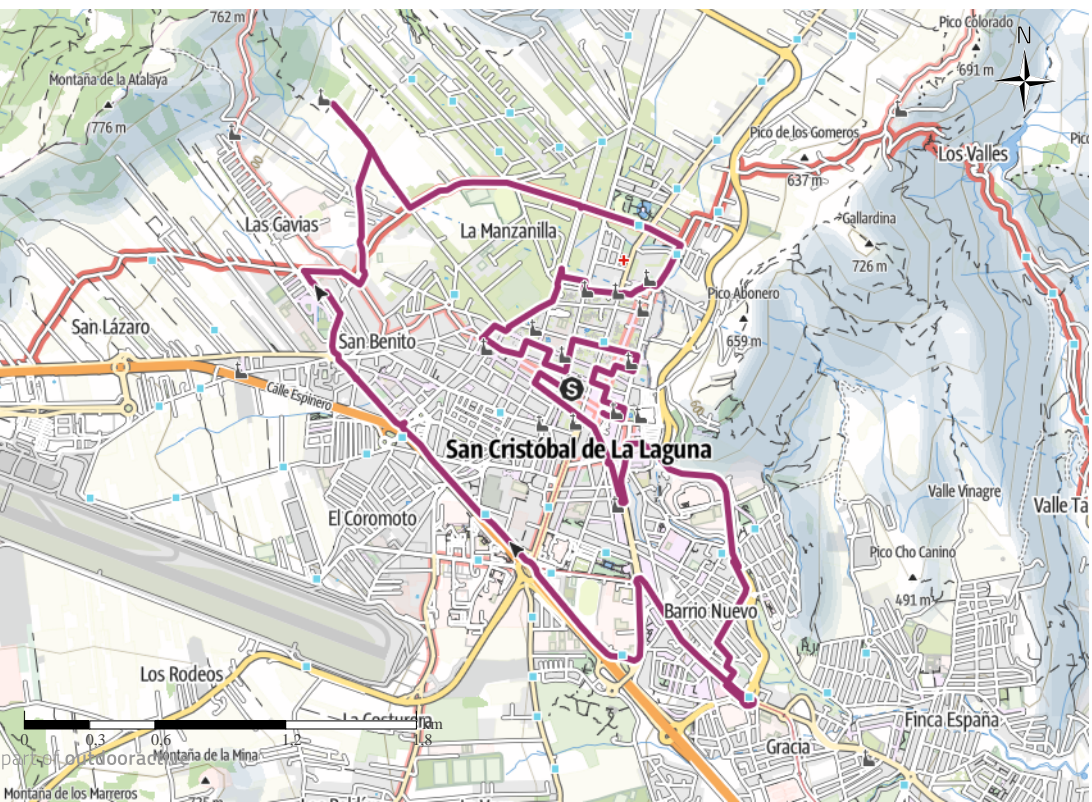
TOP La Laguna (Ténérife)

Balade urbaine

ESPAÑA

LA LAGUNA

VOYAGES EVASIONS



VOYAGES EVASIONS

Mise à jour : 23.04.2026

Scanner le code QR et sauvegarder la randonnée hors-ligne, la partager avec des amis et bien plus encore ...


Site internet <https://outdooractive.com>

Photo de couverture: La Laguna (Ténérife) (www.openstreetmap.org)

Données cartographiques: Cartographie d'Outdooractive: ©OpenStreetMap

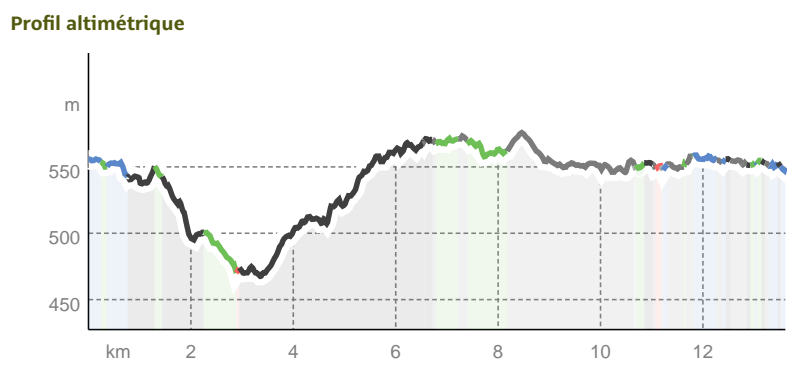
Photo: VOYAGES EVASIONS, Communauté

Plaza del Adelantado



Types de voie

Asphalte	3,7 km
Chemin de terre	1,6 km
Chemin	2,5 km
Sentier	0,2 km
Route	5,5 km
Inconnu	0,1 km



Visite guidée et numérotée de la ville de La Laguna (Ténérife)

Point de départ de l'activité
Catedral de San Cristobal de La Laguna, Plaza de los Remedios, 38201 La Laguna, ...

Point d'arrivée de l'activité
Casa de los Capitanes Generales, C. Obispo Rey Redondo, 5, 38201 La Laguna, Santa ...

VOYAGES EVASIONS

LA LAGUNA


ESPAÑA

La Laguna (Ténérife)

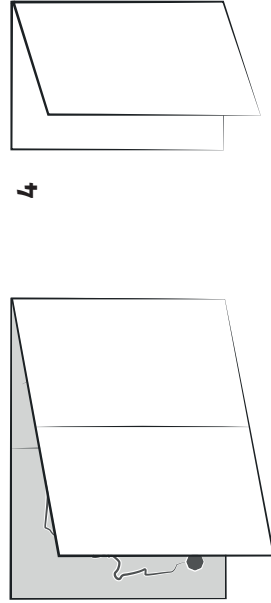
Photo: VOYAGES EVASIONS, Communauté




1



2



3



4