

TOP La Orotava ( Ténérife )

↔ 12,6 km

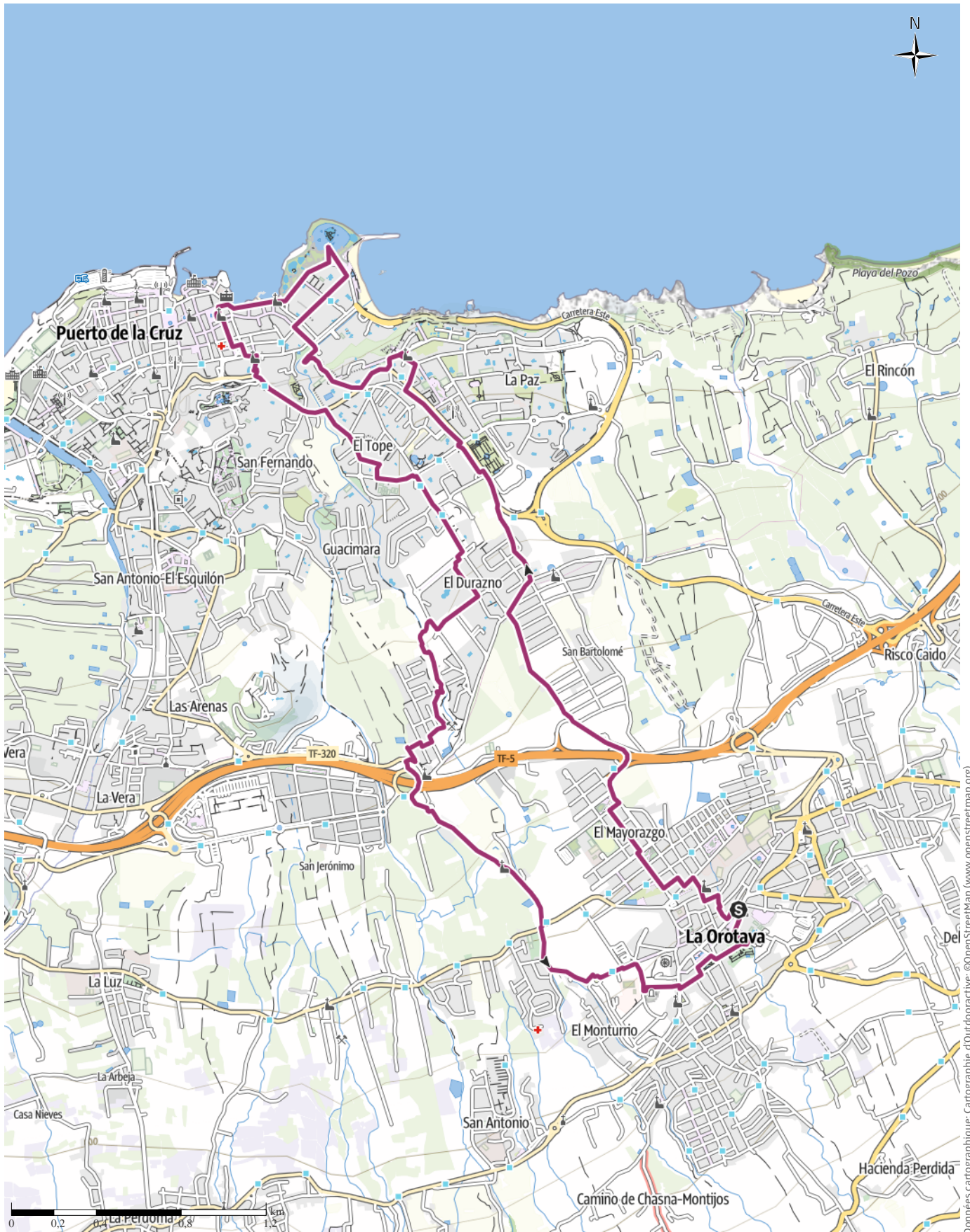
🕒 3:15 h.

▲ 414 m

▼ 414 m

Difficulté

Moyen

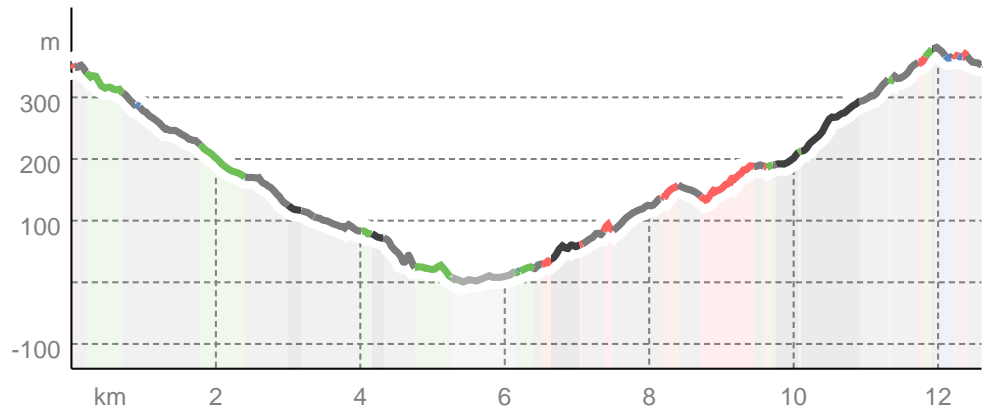


Données cartographiques: cartographie d'Outdooractive; ©OpenStreetMap (www.openstreetmap.org)

### Types de voie

Asphalte	5,8 km
Chemin de terre	0,2 km
Chemin	2,3 km
Sentier	1,5 km
Route	1,9 km
Inconnu	0,9 km

### Profil altimétrique



### Activité

#### Balade urbaine

Distance ↔ 12,6 km

Durée ⌚ 3:15 h.

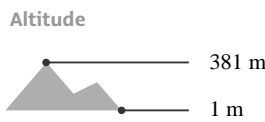
Dénivelé positif ▲ 414 m

Dénivelé négatif ▼ 414 m

Difficulté Moyen

Endurance ●●●●●

Technique ●●●●●



### Meilleure période pour cette activité

JANV. | FÉVR. | MARS  
 AVR. | MAI | JUIN  
 JUIL. | AOÛT | SEPT.  
 OCT. | NOV. | DÉC.

### Évaluations

#### Auteurs

Expérience ●●●●●

Paysage ●●●●●

#### Communauté

### Autres données de l'activité

#### Caractéristiques

Accès en transports publics	Itinéraire à étapes
Pittoresque	Patrimoine culturel / historique
Géologie	Flore
Conseils pratiques	Chien autorisé

#### Distinctions

- 🔄 Itinéraire en boucle
- 🍴 Point(s) de restauration
- 👨‍👩‍👧 À faire en famille



### VOYAGES EVASIONS

Mise à jour : 18.04.2026

Ténérife )

Parcours intégral du circuit pour visiter entièrement la ville de La Orotava : **distance 12,600 km - durée 3h15mn** Vous pouvez visiter pleinement La Orotava et parcourir tranquillement notre circuit dans son intégralité et de plus numéroté sur 1 jour, 2 jours ou voir 3 jours suivant votre cadence souhaitée. Nous vous conseillons de parcourir à pied selon votre rythme pour les courtes distances ... Et concernant les longues distances, vous pouvez choisir de vous y rendre plus commodément en voiture, en moto ou en transports en commun.

#### Note de l'auteur

#### Voyages et Evasions

Information Copyright - Tous droits réservés.

#### Matériel d'information

#### Conseils et recommandations supplémentaires

Vous pouvez consulter notre site web sur la ville de La Orotava pour obtenir plus d'informations.

Visite guidée et numérotée de la ville de La Orotava (

<https://www.voyagesetevasions.com/itineraire-pour-visiter-la-ville-de-la-orotava-a-tenerife-en-espagne.htm>

## Carnet de route

### Point de départ de l'activité

Iglesia de San Agustín, C. San Agustín, 2, 38300 La Orotava, Santa Cruz de Tenerife, Espagne

### Coordonnées :

DD: 28.391245, -16.522939

DMS: 28°23'28.5"N 16°31'22.6"W

UTM: 28R 350795 3141486

w3w: ///nuage.planter.pluvieux

### Point d'arrivée de l'activité

Iglesia de Nuestra Señora de la Peña de Francia, Plaza de la Iglesia, s/n, 38400 Puerto de la Cruz, Santa Cruz de Tenerife, Espagne

### Carnet de route

#### Itinéraire guidé et parcours numéroté pour visiter La Orotava ( Ténérife )

Lieux incontournables de La Orotava : ils sont distingués par un astérisque ( \* ).

#### 1. Iglesia de San Agustín

Adresse : C. San Agustín, 2, 38300 La Orotava, Santa Cruz de Tenerife, Espagne

Distance du Trajet 1 au Trajet 2 : 412 m – Distance Totale Parcourue : 412 m

#### 2. Iglesia Santo Domingo

Adresse : C. Tomás Zerolo, 34, 38314 La Orotava, Santa Cruz de Tenerife, Espagne

Heures d'ouverture : lundi au dimanche de 10h00 à 13h00 et de 18h00 à 19h45

Distance du Trajet 2 au Trajet 3 : 12 m – Distance Totale Parcourue : 424 m

#### 3. Casa Torrehermosa

Adresse : C. Tomás Zerolo, 27, 38300 La Orotava, Santa Cruz de Tenerife, Espagne

Heures d'ouverture : lundi au vendredi de 10h00 à 17h00

Distance du Trajet 3 au Trajet 4 : 11 m – Distance Totale Parcourue : 435 m

#### 4. Museo de Artesanía Iberoamericana de Tenerife \*

Adresse : C. Tomás Zerolo, 34, 38300 La Orotava, Santa Cruz de Tenerife, Espagne

Heures d'ouverture : lundi au vendredi de 10h00 à 15h00 - samedi de 10h00 à 14h00

Distance du Trajet 4 au Trajet 5 : 276 m – Distance Totale Parcourue : 711 m

#### 5. Centro de visitantes Telesforo Bravo \*

Adresse : Calle Dr. Sixto Perera Gonzalez, 25, 38300 La Orotava, Santa Cruz de Tenerife, Espagne

Heures d'ouverture : mardi au dimanche de 9h00 à 14h00 et 15h30 à 18h00

Distance du Trajet 5 au Trajet 6 : 3289 m – Distance Totale Parcourue : 4 km

#### 6. Ermita de San Amaro

Adresse : C. Castaño, 1, 38400 Puerto de la Cruz, Santa Cruz de Tenerife, Espagne

Heures d'ouverture : lundi au dimanche de 8h00 à 18h30

Distance du Trajet 6 au Trajet 7 : 1400 m – Distance Totale Parcourue : 5,400 km

#### 7. Costa Martiáñez \*

Adresse : Av. de Cristobal Colón, S/N, 38400 Puerto de la Cruz, Santa Cruz de Tenerife, Espagne

Heures d'ouverture : lundi au dimanche de 10h00 à 19h00

Distance du Trajet 7 au Trajet 8 : 400 m – Distance Totale Parcourue : 5,800 km

#### 8. Ermita de San Telmo

Adresse : C. de San Telmo, 5, 38400 Puerto de la Cruz, Santa Cruz de Tenerife, Espagne

Distance du Trajet 8 au Trajet 9 : 100 m – Distance Totale Parcourue : 5,900 km

#### 9. Playa de San Telmo

Adresse : Santa Cruz de Ténérife, Espagne

Distance du Trajet 9 au Trajet 10 : 200 m – Distance Totale Parcourue : 6,100 km

#### 10. Iglesia de Nuestra Señora de la Peña de Francia \*

Adresse : Plaza de la Iglesia, s/n, 38400 Puerto de la Cruz, Santa Cruz de Tenerife, Espagne

Distance du Trajet 10 au Trajet 1 : 6500 m – Distance Totale Parcourue : 12,600 km

#### Vous pouvez aussi télécharger l'itinéraire de La Orotava ci-dessous

<https://www.voyagesetevasions.com/plans-visites-villes/itineraire-ville-la-orotava-format-normal.pdf>

## S'y rendre



La randonnée est bien desservie par les transports publics

### S'y rendre

Suivez le **guide MAPS** pour vous rendre au point de

départ **Iglesia de San Agustin, C. San Agustín, 2, 38300 La Orotava, Santa Cruz de Tenerife, Espagne** en bus, en voiture, en moto, en vélo ou à pied.

### Points d'intérêt

- 1. Iglesia de San Agustin
- 2. Iglesia Santo Domingo
- 3. Casa Torrehermosa
- 4. Museo de Artesanía Iberoamericana de Tenerife
- 5. Centro de visitantes Telesforo Bravo
- 6. Ermita de San Amaro
- 7. Costa Martiánez
- 8. Ermita de San Telmo
- 9. Playa de San Telmo
- 10. Iglesia de Nuestra Señora de la Peña de Francia
- 1. Iglesia de San Agustin

### Activité disponible pour iPhone et Android.



Scanner le code QR et sauvegarder la randonnée hors-ligne, la partager avec des amis et bien plus encore ...

Site internet

<https://out.ac/lgd3RB>



La Orotava ( Ténérife )

Photo: VOYAGES EVASIONS, Communauté



Iglesia de San Agustín

Photo: VOYAGES EVASIONS, Communauté



Ermita de San Amaro

Photo: VOYAGES EVASIONS, Communauté



Iglesia de Nuestra Señora de la Peña de Francia

Photo: VOYAGES EVASIONS, Communauté





















Ermita de San Telmo


















Photo: VOYAGES EVASIONS, Communauté

## Légende









### Topographie

	Fôret, Bois
	Marais
	Lande
	Terrain de construction de logements avec bâtiment unique
	Zone commerciale avec bâtiment unique
	Cimetière
	Terrain de golf
	Terrain de sport, Stade
	Stade
	Piscine en plein air
	Vignoble
	Peinture rupestre
	Frontière
	Frontière
	Limite du département
	Courbe de niveau
	Terrain d'usage spécial
	Réserve naturelle











### Signes topographiques

	Montagne/Sommet
	Point culminant
	Burg
	Cave
	Église
	Chapelle
	Cimetière
	Château/Château fort
	Monastère
	Monument
	Ruine
	Mine
	Bloc erratique/Tumulus
	Pylône de télécommunication
	Éolienne
	Moulin à vent/Moulin à eau
	Point de vue

### Routes et chemins

	Autoroute avec numéro
	Route nationale avec numéro
	Route départementale, route nationale
	Route communale
	Chemin forestier principal
	Chemin forestier
	Chemin pédestre
	Via ferrata

### Remontées mécaniques, train

	Téléphérique
	Téléphérique
	Télésiège
	Remontée mécanique
	Transport de matériel
	Train
	Train de banlieue
	Métro
	Tram
	Gare